

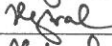





OBJEDNATEL:

Krajská správa silnic Libereckého kraje

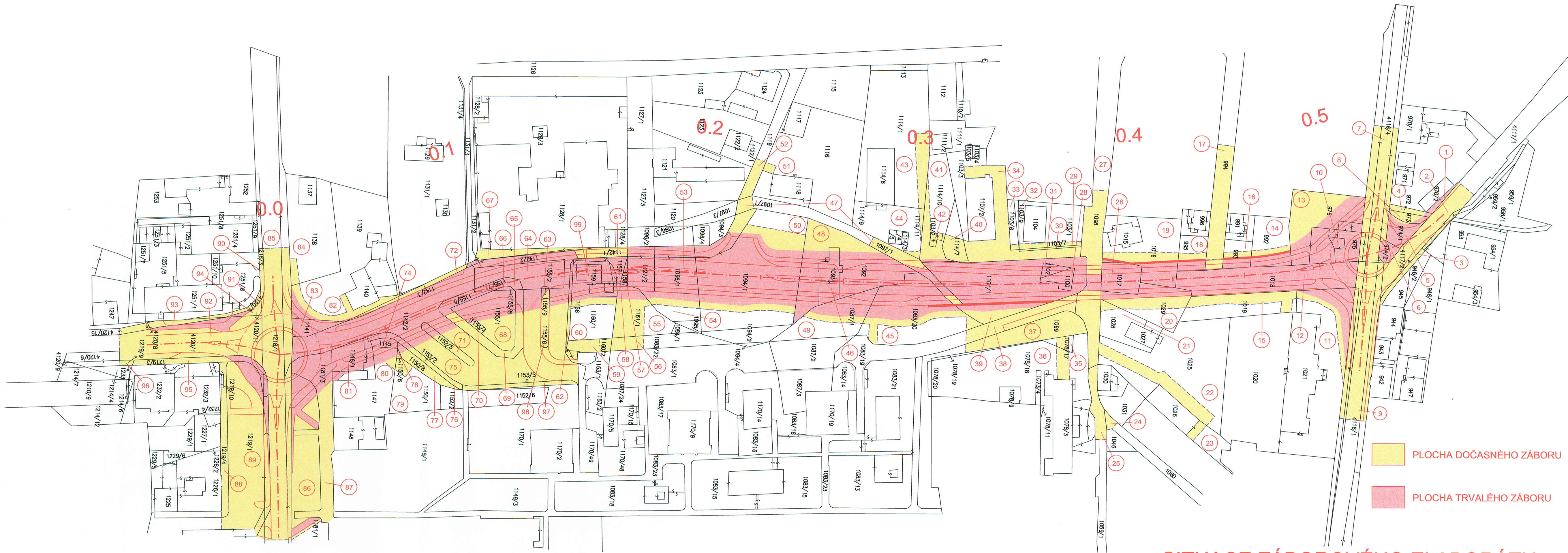
České mládeže 632/32

460 06 LIBEREC VI

ZHOTOVITEL:  valber[®] spol. s r.o. Vaňurova 505/17 460 02 Liberec 3 tel.: 485 103 336 485 103 346	navrhl:	ING. HEJRAL		investor	KSS LK
	vypracoval:	ING. HEJRAL		zak. číslo	03-L6-008
	zodp. projektant:	ING. HEJRAL		datum	04/2004
	tech. kontrola:	ING. ŠIMEK		stupeň	DÚR
	akce:	SILNICE II/292 V SEMILECH, PROP. UL. BOŘKOVSKÉ A BRODSKÉ		měřítko	1 : 1 000
	příloha:	ZÁBOROVÝ ELABORÁT		č. přílohy:	paré:
				7	

OBSAH:

1. Situace záborového elaborátu M 1 : 1000
2. Tabulka záborů
3. Kopie katastrální mapy M 1 : 1 000
4. Informace o parcelách KN
5. Kopie mapy bývalého pozemkového katastru M 1 : 1 000
6. Informace o parcelách ZE



SITUACE ZÁBOROVÉHO ELABORÁTU,
M 1 : 1 000

OKRES : Semily OBEC : Semily KATASTRÁLNÍ ÚZEMÍ : Semily													
POL. ČÍSLO	PARC. ČÍSLO	VÝMĚRA		KULTURNÍ VYUŽITÍ	LV	VLASTNÍK	CELKOVÝ ZÁBOR				POZNÁMKA		
		ha	a m2				TRVALÝ	DOČASNÝ					
									ha	a m2		ha	a m2
1	970/1	14	23	zastavěná plocha a nádvoří	2222	Brádllová Alena, Sídliště 271, Chuchelna 513 01, Semily 1 Šída Pavel, Zahradní 221, Podhůří 543 03, Vrchlabí 3 Šída Petr, Myslivecká 428, Podmoklice 513 01 Semily 1		29					
2	4117/1		17 31	ostatní plocha	655	KSS LK, České Mládeže 632/32, Liberec - Liberec VI-Rochlice 460 06 Liberec 6 Liberecký kraj, U Jezu 642/2a, Liberec - Liberec IV - Perštýn 461 80				4	87		
3	4117/2		55	ostatní plocha		Parcela není zapsána na LV					55		
	945		3	parcela pozemkového katastru		Město Semily, Husova 82, Semily 513 13							
	946		6	parcela pozemkového katastru		Město Semily, Husova 82, Semily 513 13							
	959		25	parcela pozemkového katastru		Město Semily, Husova 82, Semily 513 13							
	4117		21	parcela pozemkového katastru		KSS LK, České Mládeže 632/32, Liberec - Liberec VI-Rochlice 460 06 Liberec 6 Liberecký kraj, U Jezu 642/2a, Liberec - Liberec IV - Perštýn 461 80							
4	972		38	trvalý travní porost	10001	Město Semily, Husova 82, Semily 513 13		7			31		
5	974/1	1	53	trvalý travní porost	10001	Město Semily, Husova 82, Semily 513 13	1	41			12		
6	974/2		69	trvalý travní porost		Parcela není zapsána na LV		69					
	974		26	parcela pozemkového katastru		Město Semily, Husova 82, Semily 513 13							
	4116		24	parcela pozemkového katastru		ČR, Pozemkový fond ČR,Husinecká 1024/11a, Praha 3, Žižkov 130 00 Praha 3							
	4117		19	parcela pozemkového katastru		KSS LK, České Mládeže 632/32, Liberec - Liberec VI-Rochlice 460 06 Liberec 6 Liberecký kraj, U Jezu 642/2a, Liberec - Liberec IV - Perštýn 461 80							
7	4116/4	13	53	ostatní plocha	655	KSS LK, České Mládeže 632/32, Liberec - Liberec VI-Rochlice 460 06 Liberec 6 Liberecký kraj, U Jezu 642/2a, Liberec - Liberec IV - Perštýn 461 80				7	11		
8	973		63	trvalý travní porost	10001	Město Semily, Husova 82, Semily 513 13		14			49		
9	4116/1		29	ostatní plocha	655	KSS LK, České Mládeže 632/32, Liberec - Liberec VI-Rochlice 460 06 Liberec 6 Liberecký kraj, U Jezu 642/2a, Liberec - Liberec IV - Perštýn 461 80				8	95		
10	975	2	31	zastavěná plocha a nádvoří	1479	Prášková Ladislava, Jana Žižky 380, Podmoklice 513 01 Semily 1				2	31		

OKRES :

Semily

OBEC :

Semily

KATASTRÁLNÍ ÚZEMÍ : Semily

POL. ČÍSLO	PARC. ČÍSLO	VÝMĚRA		KULTURNÍ VYUŽITÍ	LV	VLASTNÍK	CELKOVÝ ZÁBOR						POZNÁMKA
		ha	a m2				TRVALÝ		DOČASNÝ				
							a	m2	ha	a m2			
11	1020		30 41	ostatní plocha	10001	Město Semily, Husova 82, Semily 513 13		1	07		2	36	
12	1018		9 76	ostatní plocha	10001	Město Semily, Husova 82, Semily 513 13		9	76				
13	976		8 52	trvalý travní porost	1479	Prášková Ladislava, Jana Žižky 380, Podmoklice 513 01 Semily 1		4	80		3	72	
14	992		4 02	zahrada	892	Nosek Jan, 17. Listopadu 1158, Mladá Boleslav II 293 01 Mladá Boleslav 1		1	00			54	
15	1019		5 43	ostatní plocha	10001	Město Semily, Husova 82, Semily 513 13					2	61	
16	993		1 70	zahrada	892	Nosek Jan, 17. Listopadu 1158, Mladá Boleslav II 293 01 Mladá Boleslav 1			60			39	
17	994		8 05	ostatní plocha	10001	Město Semily, Husova 82, Semily 513 13					4	56	
18	995		2 15	zahrada	1254	Skrbek Zdeněk, Dělnická 246, Podmoklice 513 01 Semily 1			62			45	
19	1016		7 11	zahrada	645	Lacina Zbyněk, Pekárenská 58, Podmoklice 513 01 Semily		1	93		1	57	
20	1029		5 16	zastavěná plocha a nádvoří	10001	Město Semily, Husova 82, Semily 513 13		1	74		1	80	
21	1028		2 72	zahrada	10001	Město Semily, Husova 82, Semily 513 13						26	
22	1025		17 21	trvalý travní porost	10001	Město Semily, Husova 82, Semily 513 13					3	43	
23	1026		4 37	zastavěná plocha a nádvoří	10001	Město Semily, Husova 82, Semily 513 13						38	
24	1060		5 33	ostatní plocha	10001	Město Semily, Husova 82, Semily 513 13						28	
25	1059/1		10 24	ostatní plocha	10001	Město Semily, Husova 82, Semily 513 13					1	59	
26	1017		2 46	zastavěná plocha a nádvoří	10001	Město Semily, Husova 82, Semily 513 13		2	46				
27	1098		12 44	ostatní plocha	10001	Město Semily, Husova 82, Semily 513 13			53		6	05	

OKRES : Semily

OBEC : Semily

KATASTRÁLNÍ ÚZEMÍ : Semily

POL. ČÍSLO	PARC. ČÍSLO	VÝMĚRA		KULTURNÍ VYUŽITÍ	LV	VLASTNÍK	CELKOVÝ ZÁBOR					POZNÁMKA
		ha	a m2				TRVALÝ		DOČASNÝ			
							ha	a m2	ha	a m2		
28	1100		85	zastavěná plocha a nádvoří	10001	Město Semily, Husova 82, Semily 513 13		85				
29	1103/1	4	36	zahrada	1958	METAM spol. s r.o., Střížkovská 31/106, 180 00 Praha 8					62	
30	1103/7		26	zahrada	1958	METAM spol. s r.o., Střížkovská 31/106, 180 00 Praha 8					26	
31	1102		52	zastavěná plocha a nádvoří	10001	Město Semily, Husova 82, Semily 513 13		52				
32	1103/9		26	zahrada	1958	METAM spol. s r.o., Střížkovská 31/106, 180 00 Praha 8					1	
33	1103/6		84	ostatní plocha	1928	ČR, KÚ pro LK se sídlem v Liberci, Rumjancevova 149/10. Liberec - Liberec I-Staré Město 460 65					11	
34	1103/3	9	04	ostatní plocha	1928	ČR, KÚ pro LK se sídlem v Liberci, Rumjancevova 149/10. Liberec - Liberec I-Staré Město 460 65				6	44	
35	1078/17		52	ostatní plocha	10001	Město Semily, Husova 82, Semily 513 13					31	
36	1078/18	16	49	ostatní plocha	10001	Město Semily, Husova 82, Semily 513 13					79	
37	1099	8	81	ostatní plocha	10001	Město Semily, Husova 82, Semily 513 13				4	49	
38	1083/19	9	13	ostatní plocha	10001	Město Semily, Husova 82, Semily 513 13				3	24	
39	1101/1	13	56	trvalý travní porost	10001	Město Semily, Husova 82, Semily 513 13	12	63			93	
40	1114/7	1	86	trvalý travní porost	1928	ČR, KÚ pro LK se sídlem v Liberci, Rumjancevova 149/10. Liberec - Liberec I-Staré Město 460 65				1	10	
41	1114/10	5	47	ostatní plocha	10001	Město Semily, Husova 82, Semily 513 13		21		1	59	
42	1103/2		28	zastavěná plocha a nádvoří	10001	Město Semily, Husova 82, Semily 513 13					28	
43	1114/1	15	83	trvalý travní porost	606	SJM Červa Jiří a Červová Olga, U lip 183, Daliměřice 511 01 Turnov 1 Červová Olga, U lip 183, Daliměřice 511 01 Turnov 1				1	74	
44	1114/11	5	16	trvalý travní porost	10001	Město Semily, Husova 82, Semily 513 13					37	

OKRES : Semily
 OBEC : Semily
 KATASTRÁLNÍ ÚZEMÍ : Semily

POL. ČÍSLO	PARC. ČÍSLO	VÝMĚRA		KULTURNÍ VYUŽITÍ	LV	VLASTNÍK	CELKOVÝ ZÁBOR						POZNÁMKA
		ha	a m2				TRVALÝ		DOČASNÝ				
							ha	a m2	ha	a m2			
45	1083/20		11 61	ostatní plocha	10001	Město Semily, Husova 82, Semily 513 13		5 64		2 05			
46	1093		2 14	zastavěná plocha a nádvoří	1417	Varga Ladislav, Úzká 10, Podmoklice 513 01 Semily 1		2 09		5			
47	1097/1		5 13	ostatní plocha	10001	Město Semily, Husova 82, Semily 513 13			65		1 94		
48	1092		10 92	zahrada	1417	Varga Ladislav, Úzká 10, Podmoklice 513 01 Semily 1		7 94		2 98			
49	1087/1		5 79	trvalý travní porost	2506	Klouda Vratislav, Hluboká 17/2, Lysolaje 165 000 Praha 620 Kloudová Květuše, Hluboká 17/2, Lysolaje 165 00 Praha 620		2 25			81		
50	1094/1		23 05	ostatní plocha	2398	ZZN Semily, a.s., U Černého mostu 486, Semily		13 90		4 00			
51	1116		14 25	zahrada	2398	ZZN Semily, a.s., U Černého mostu 486, Semily					21		
52	1119		3 36	ostatní plocha	10001	Město Semily, Husova 82, Semily 513 13					96		
53	1096/1		4 19	ostatní plocha	2732	TOFA TOYS a.s., Milady Horákové 321/8, Brno-střed - Zábřdovice 602 00 Brno 2		4 19					
54	1127/2		5 08	ostatní plocha	2732	TOFA TOYS a.s., Milady Horákové 321/8, Brno-střed - Zábřdovice 602 00 Brno 2		3 29			70		
55	1161/1		4 60	trvalý travní porost	10001	Město Semily, Husova 82, Semily 513 13			72		2 47		
56	1083/22		3 14	ostatní plocha	10001	Město Semily, Husova 82, Semily 513 13					91		
57	1158		24	ostatní plocha	10001	Město Semily, Husova 82, Semily 513 13			24				
58	1157		1 01	ostatní plocha	10001	Město Semily, Husova 82, Semily 513 13		1 01					
59	1160/2		1 19	zahrada	10001	Město Semily, Husova 82, Semily 513 13					1 19		
60	1160/1		4 79	zahrada	1422	Kodejš Zdeněk Ing., Úzká 40, Podmoklice 513 01 Semily 1		1 00			64		
61	1142/1		1 08	ostatní plocha	10001	Město Semily, Husova 82, Semily 513 13					1 08		

OKRES : Semily
 OBEC : Semily
 KATASTRÁLNÍ ÚZEMÍ : Semily

POL. ČÍSLO	PARC. ČÍSLO	VÝMĚRA		KULTURNÍ VYUŽITÍ	LV	VLASTNÍK	CELKOVÝ ZÁBOR						POZNÁMKA
		ha	a				TRVALÝ		DOČASNÝ				
							ha	m2	ha	m2			
62	1156		68	ostatní plocha	10001	Město Semily, Husova 82, Semily 513 13			25			43	
63	1155/9		2	ostatní plocha	2501	TOFA a.s., v likvidaci, Ke stadionu 183, Semily			2				
64	1155/2	4	13	ostatní plocha	2501	TOFA a.s., v likvidaci, Ke stadionu 183, Semily	4	13					
65	1155/7		77	ostatní plocha	2501	TOFA a.s., v likvidaci, Ke stadionu 183, Semily			77				
66	1155/8		10	ostatní plocha	2501	TOFA a.s., v likvidaci, Ke stadionu 183, Semily			10				
67	1128/1	55	32	zastavěná plocha a nádvoří	2732	TOFA TOYS a.s., Milady Horákové 321/8, Brno-střed - Zábřovice 602 00 Brno 2					1	34	
68	1155/1	4	72	ostatní plocha	10001	Město Semily, Husova 82, Semily 513 13	2	91		1	81		
69	1155/5	3	43	ostatní plocha	10001	Město Semily, Husova 82, Semily 513 13		95		2	48		
70	1155/4		26	ostatní plocha	10001	Město Semily, Husova 82, Semily 513 13		5			21		
71	1152/5		99	zahrada	10001	Město Semily, Husova 82, Semily 513 13		30			69		
72	1142/3		92	ostatní plocha	10001	Město Semily, Husova 82, Semily 513 13					92		
74	1145		50	zahrada	10001	Město Semily, Husova 82, Semily 513 13		50					
75	1142/2	28	44	ostatní plocha	10001	Město Semily, Husova 82, Semily 513 13				13	84		
76	1153/2	1	23	zahrada	10001	Město Semily, Husova 82, Semily 513 13		54			69		
77	1150/8	1	37	trvalý travní porost	10001	Město Semily, Husova 82, Semily 513 13		13		1	24		
78	1150/6		4	trvalý travní porost	2690	DIANA GROUP a.s., Nádražní 66 Semily 513 01 Semily 1		3			1		
79	1150/1	4	36	trvalý travní porost	2690	DIANA GROUP a.s., Nádražní 66 Semily 513 01 Semily 1					43		

OKRES : Semily

OBEC : Semily

KATASTRÁLNÍ ÚZEMÍ : Semily

POL. ČÍSLO	PARC. ČÍSLO	VÝMĚRA		KULTURNÍ VYUŽITÍ	LV	VLASTNÍK	CELKOVÝ ZÁBOR					POZNÁMKA
		ha	a m2				TRVALÝ		DOČASNÝ			
							ha	a m2	ha	a m2		
80	1147		6 11	trvalý travní porost	2690	DIANA GROUP a.s., Nádražní 66 Semily 513 01 Semily 1		70			17	
81	1146/1		3 44	zastavěná plocha a nádvoří	2690	DIANA GROUP a.s., Nádražní 66 Semily 513 01 Semily 1		2 58				
82	1139		12 43	zahrada	1430	Pazourková Ivana, Jižní 113, Podmoklice 513 01 Semily 1		70		1 89		
83	1141		1 37	trvalý travní porost	10001	Město Semily, Husova 82, Semily 513 13	1	37				
84	1138		9 19	zahrada	69	Kozákov - družstvo, Záhoří, 513 01 Semily 1 SJIM Richtl Miroslav a Richtrová Jana, Pipice 35, Záhoří 513 01 Semily 1 RTV spol. s r.o., Semily Záhoří Pipce 32					42	
85	1218/1		39 70	ostatní plocha	655	KSS LK, České Mládeže 632/32, Liberec - Liberec VI-Rochlice 460 06 Liberec 6 Liberecký kraj, U Jezu 642/2a, Liberec - Liberec IV - Perštýn 461 80				15 91		
86	1181/1		22 14	ostatní plocha	10001	Město Semily, Husova 82, Semily 513 13		2 44		5 83		
87	1181/3		8 97	ostatní plocha	10001	Město Semily, Husova 82, Semily 513 13	2	31		4 53		
88	1219/4		3 11	ostatní plocha	10001	Město Semily, Husova 82, Semily 513 13				2 18		
89	1219/1		33 80	ostatní plocha	10001	Město Semily, Husova 82, Semily 513 13	1	34		12 95		
90	1218/3		1 07	ostatní plocha	10001	Město Semily, Husova 82, Semily 513 13					41	
91	4120/7		54	ostatní plocha	10001	Město Semily, Husova 82, Semily 513 13					54	
92	4120/1		87 76	ostatní plocha	655	KSS LK, České Mládeže 632/32, Liberec - Liberec VI-Rochlice 460 06 Liberec 6 Liberecký kraj, U Jezu 642/2a, Liberec - Liberec IV - Perštýn 461 80	1	28		9 29		
93	4120/15		9 14	ostatní plocha	10001	Město Semily, Husova 82, Semily 513 13				1 05		
94	4120/11		39	ostatní plocha	655	KSS LK, České Mládeže 632/32, Liberec - Liberec VI-Rochlice 460 06 Liberec 6 Liberecký kraj, U Jezu 642/2a, Liberec - Liberec IV - Perštýn 461 80		12			27	
95	1219/3		2 10	ostatní plocha	10001	Město Semily, Husova 82, Semily 513 13		92		1 18		
96	1219/9		15	ostatní plocha	10001	Město Semily, Husova 82, Semily 513 13					15	

OKRES : Semily													
OBEC : Semily													
KATASTRÁLNÍ ÚZEMÍ : Semily													
POL. ČÍSLO	PARC. ČÍSLO	VÝMĚRA		KULTURNÍ VYUŽITÍ	LV	VLASTNÍK	CELKOVÝ ZÁBOR						POZNÁMKA
		ha	a m2				TRVALÝ		DOČASNÝ				
							a	m2	ha	a m2			
97	1153/5		1 17	zahrada	10001	Město Semily, Husova 82, Semily 513 13					1	17	
98	1155/6		97	ostatní plocha	10001	Město Semily, Husova 82, Semily 513 13			8			89	
99	1159		2 37	zastavěná plocha a nádvoří	1422	Kodejš Zdeněk Ing., Úzká 40, Podmoklice 513 01 Semily 1		2	37				

KÚ pro Liperecký kraj	Obec	Číslo:
KP v Semilech	Semily	24 - 103/04
Katastrální území	Mapový list č.	Razítko
SEMILY	18-7/112	
		1 : 2880
KOPIE KATASTRÁLNÍ MAPY Katastrální úřad pro Liperecký kraj Katastrální pracoviště Semily,		
Vyhotovili:	Dne: 20. 1. 2011	



Obec SEMILY		Číslo: PU 1013/04	
KÚ pro Liberecký kraj	Okres Semily	Razítko	
KP v Semilech	Mapový list č. 1:2880	1000	
Katastrální území SEMILY		1:2880	

KOPIE KATASTRÁLNÍ MAPY
 z.e. 03-26-008
 Vytvořil: *Imotiva* Dne: **11.2.2004**

Informace o parcelách KN

Údaje katastru nemovitostí

Platnost k: 27.04.2004 06:33

Obec 576964 Semily

Parcela 47246 Semily

03-26-008

Parcela 941

Výměra [m2] 665

Výměra vypočtena Graficky nebo v digitalizované mapě

Druh pozemku ostatní plocha

Způsob využití ostatní komunikace

Mapa VRCHLABI,8-7/12

Řízení Z-102280/1996-608

LV Vlastník, jiný oprávněný

Adresa

Char. Spoluhl.podíl

Typ práv.vztahu

10001 Město Semily

Husova 82, Semily 513 13

Vlastnické právo

Parcela 942

Výměra [m2] 195

Výměra vypočtena Graficky nebo v digitalizované mapě

Druh pozemku zastavěná plocha a nádvoří

Mapa VRCHLABI,8-7/12

Řízení Z-102249/1996-608

LV Vlastník, jiný oprávněný

Adresa

Char. Spoluhl.podíl

Typ práv.vztahu

10001 Město Semily

Husova 82, Semily 513 13

Vlastnické právo

Budova Podmoklice, č.p. 220

Parcela 943

Výměra [m2] 61

Výměra vypočtena Graficky nebo v digitalizované mapě

Druh pozemku zahrada

Způsob ochrany zemědělský půdní fond

Mapa VRCHLABI,8-7/12

Řízení Z-100082/1984-608

Kód BPEJ

Výměra

73011 61

LV Vlastník, jiný oprávněný

Adresa

Char. Spoluhl.podíl

Typ práv.vztahu

743 Doležalová Eva

JANA ŽIŽKY 180, PODMOKLICE
513 01 Semily 1

1/2

Vlastnické právo

Jiráková Romana

Bořkovská 366, Semily 513 01
Semily 1

1/4

Vlastnické právo

Vlach Jiří

Jana Žižky 180, Podmoklice 513 01
Semily 1

1/4

Vlastnické právo

Parcela 944

Výměra [m2] 238

Výměra vypočtena Graficky nebo v digitalizované mapě

Druh pozemku zastavěná plocha a nádvoří

Mapa VRCHLABI,8-7/12

Řízení Z-100528/1995-608

LV Vlastník, jiný oprávněný

Adresa

Char. Spoluhl.podíl

Typ práv.vztahu

743 Doležalová Eva

JANA ŽIŽKY 180, PODMOKLICE
513 01 Semily 1

1/2

Vlastnické právo

Jiráková Romana

Bořkovská 366, Semily 513 01
Semily 1

1/4

Vlastnické právo

Vlach Jiří

Jana Žižky 180, Podmoklice 513 01
Semily 1

1/4

Vlastnické právo

Budova Podmoklice, č.p. 180

Parcela 945

Výměra [m2] 113

Výměra vypočtena Graficky nebo v digitalizované mapě

Druh pozemku zahrada

Způsob ochrany zemědělský půdní fond

Mapa VRCHLABI,8-7/12

Řízení Z-100200/1982-608

Kód BPEJ

Výměra

73011 113

LV Vlastník, jiný oprávněný

Adresa

Char. Spoluhl.podíl

Typ práv.vztahu

Kr. území 3608 Semily
Kat. území 747246 Semily

Obec 576964 Semily

Parcela 945

LV	Vlastník, jiný oprávněný	Adresa	Char. Spoluvl. podíl	Typ práv. vztahu
743	Doležalová Eva	JANA ŽIŽKY 180, PODMOKLICE 513 01 Semily 1	1/2	Vlastnické právo
	Jiráková Romana	Bořkovská 366, Semily 513 01 Semily 1	1/4	Vlastnické právo
	Vlach Jiří	Jana Žižky 180, Podmoklice 513 01 Semily 1	1/4	Vlastnické právo

Parcela 946/1

Výměra [m²] 276 Výměra vypočtena Graficky nebo v digitalizované mapě

Druh pozemku zahrada

Způsob ochrany zemědělský půdní fond

Mapa VRCHLABI,8-7/12

Řízení Z-100838/1995-608

Kód BPEJ Výměra

73011 276

LV	Vlastník, jiný oprávněný	Adresa	Char. Spoluvl. podíl	Typ práv. vztahu
2532	KATRO SERVIS, spol. s r.o.	U potoka 267, Semily		Vlastnické právo

Parcela 946/2

Výměra [m²] 98 Výměra vypočtena Graficky nebo v digitalizované mapě

Druh pozemku zahrada

Způsob ochrany zemědělský půdní fond

Mapa VRCHLABI,8-7/12

Řízení Z-100189/1983-608

Kód BPEJ Výměra

73011 98

LV	Vlastník, jiný oprávněný	Adresa	Char. Spoluvl. podíl	Typ práv. vztahu
743	Doležalová Eva	JANA ŽIŽKY 180, PODMOKLICE 513 01 Semily 1	1/2	Vlastnické právo
	Jiráková Romana	Bořkovská 366, Semily 513 01 Semily 1	1/4	Vlastnické právo
	Vlach Jiří	Jana Žižky 180, Podmoklice 513 01 Semily 1	1/4	Vlastnické právo

Parcela 953

Výměra [m²] 185 Výměra vypočtena Graficky nebo v digitalizované mapě

Druh pozemku zahrada

Způsob ochrany zemědělský půdní fond

Mapa VRCHLABI,8-7/12

Řízení Z-100082/1984-608

Kód BPEJ Výměra

77101 185

LV	Vlastník, jiný oprávněný	Adresa	Char. Spoluvl. podíl	Typ práv. vztahu
1240	Stará Jarmila	BRODSKÁ 79, PODMOKLICE 513 01 Semily 1		Vlastnické právo

Parcela 954/1

Výměra [m²] 768 Výměra vypočtena Graficky nebo v digitalizované mapě

Druh pozemku zastavěná plocha a nádvoří

Mapa VRCHLABI,8-7/12

Řízení Z-101512/1996-608

LV	Vlastník, jiný oprávněný	Adresa	Char. Spoluvl. podíl	Typ práv. vztahu
1240	Stará Jarmila	BRODSKÁ 79, PODMOKLICE 513 01 Semily 1		Vlastnické právo

Budova Podmoklice, č.p. 79

Informace o parcelách KN

Údaje katastru nemovitostí

Platnost k: 27.04.2004 06:33

Okres 3608 Semily
at.území 747246 Semily

Obec 576964 Semily

Parcela 958/1

Výměra [m2] 89

Výměra vypočtena Graficky nebo v digitalizované mapě

Druh pozemku trvalý travní porost

Způsob ochrany zemědělský půdní fond

Mapa VRCHLABI,8-7/12

Řízení Z-100767/1995-608

Kód BPEJ Výměra
77101 89

LV Vlastník, jiný oprávněný
10001 Město Semily

Adresa
Husova 82, Semily 513 13

Char. Spoluvl.podíl

Typ práv.vztahu
Vlastnické právo

Parcela 959/1

Výměra [m2] 510

Výměra vypočtena Graficky nebo v digitalizované mapě

Druh pozemku trvalý travní porost

Způsob ochrany zemědělský půdní fond

Mapa VRCHLABI,8-7/12

Řízení Z-100314/1991-608

Kód BPEJ Výměra
77101 510

LV Vlastník, jiný oprávněný
1240 Stará Jarmila

Adresa
BRODSKÁ 79, PODMOKLICE 513 01
Semily 1

Char. Spoluvl.podíl

Typ práv.vztahu
Vlastnické právo

Parcela 959/2

Výměra [m2] 232

Výměra vypočtena Graficky nebo v digitalizované mapě

Druh pozemku ostatní plocha

Způsob využití ostatní komunikace

Mapa VRCHLABI,8-7/12

Řízení Z-102266/1996-608

LV Vlastník, jiný oprávněný
10001 Město Semily

Adresa
Husova 82, Semily 513 13

Char. Spoluvl.podíl

Typ práv.vztahu
Vlastnické právo

Parcela 970/1

Výměra [m2] 1423

Výměra vypočtena Graficky nebo v digitalizované mapě

Druh pozemku zastavěná plocha a nádvoří

Mapa VRCHLABI,8-7/12

Řízení Z-101919/1996-608

LV Vlastník, jiný oprávněný
2222 Brádlová Alena

Adresa
SÍDLIŠTĚ 271, CHUCHELNA 513 01
Semily 1
Šída Pavel
ZAHRADNÍ 221, PODHŮŘÍ 543 03
Vrchlabí 3
Šída Petr
MYSLIVECKÁ 428, PODMOKLICE
513 01 Semily 1

Char. Spoluvl.podíl

Typ práv.vztahu
Vlastnické právo

Šída Pavel

1/2

Vlastnické právo

Šída Petr

1/4

Vlastnické právo

Budova Podmoklice, č.p. 391

Parcela 970/2

Výměra [m2] 101

Výměra vypočtena Graficky nebo v digitalizované mapě

Druh pozemku zastavěná plocha a nádvoří

Mapa VRCHLABI,8-7/12

Řízení Z-101919/1996-608

LV Vlastník, jiný oprávněný
2222 Brádlová Alena

Adresa
SÍDLIŠTĚ 271, CHUCHELNA 513 01
Semily 1
Šída Pavel
ZAHRADNÍ 221, PODHŮŘÍ 543 03
Vrchlabí 3
Šída Petr
MYSLIVECKÁ 428, PODMOKLICE
513 01 Semily 1

Char. Spoluvl.podíl

Typ práv.vztahu
Vlastnické právo

Šída Pavel

1/2

Vlastnické právo

Šída Petr

1/4

Vlastnické právo

3608 Semily

Obec 576964 Semily

země 747246 Semily

Parcela 970/2

Budova jiná st.

Typ bez čp/če

Parcela 971

Výměra [m2] 116

Výměra vypočtena Graficky nebo v digitalizované mapě

Druh pozemku zastavěná plocha a nádvoří

Mapa VRCHLABI,8-7/12

Řízení Z-101919/1996-608

LV Vlastník, jiný oprávněný

Adresa

Char. Spoluvl.podíl

Typ práv.vztahu

222 Brádlová Alena

SÍDLIŠTĚ 271, CHUCHELNA 513 01

1/2

Vlastnické právo

Šída Pavel

Semily 1

1/4

Vlastnické právo

Šída Petr

ZAHRAVNÍ 221, PODHŮŘÍ 543 03

1/4

Vlastnické právo

Vrchlabí 3

MYSLIVECKÁ 428, PODMOKLICE

513 01 Semily 1

Budova jiná st.

Typ bez čp/če

Parcela 972

Výměra [m2] 38

Výměra vypočtena Graficky nebo v digitalizované mapě

4

Druh pozemku trvalý travní porost

Způsob ochrany zemědělský půdní fond

Mapa VRCHLABI,8-7/12

Řízení Z-102280/1996-608

Kód BPEJ

Výměra

73011 38

LV Vlastník, jiný oprávněný

Adresa

Char. Spoluvl.podíl

Typ práv.vztahu

0001 Město Semily

Husova 82, Semily 513 13

Vlastnické právo

Parcela 973

Výměra [m2] 63

Výměra vypočtena Graficky nebo v digitalizované mapě

8

Druh pozemku trvalý travní porost

Způsob ochrany zemědělský půdní fond

Mapa VRCHLABI,8-7/12

Řízení Z-102266/1996-608

Kód BPEJ

Výměra

73011 63

V Vlastník, jiný oprávněný

Adresa

Char. Spoluvl.podíl

Typ práv.vztahu

10001 Město Semily

Husova 82, Semily 513 13

Vlastnické právo

Parcela 974/1

Výměra [m2] 153

Výměra vypočtena Graficky nebo v digitalizované mapě

5

Druh pozemku trvalý travní porost

Způsob ochrany zemědělský půdní fond

Mapa VRCHLABI,8-7/12

Řízení Z-102347/1996-608

Kód BPEJ

Výměra

73011 153

LV Vlastník, jiný oprávněný

Adresa

Char. Spoluvl.podíl

Typ práv.vztahu

10001 Město Semily

Husova 82, Semily 513 13

Vlastnické právo

Informace o parcelách KN

Platnost k: 27.04.2004 06:33

Okres 3608 Semily
Kat.území 747246 Semily

Obec 576964 Semily

Parcela 974/2

Výměra [m2] 69

Výměra vypočtena Graficky nebo v digitalizované mapě

6

Druh pozemku trvalý travní porost

Způsob ochrany zemědělský půdní fond

Mapa VRCHLABI,8-7/12

Řízení Z-102307/1996-608

***** Parcela není zapsána na LV *****

Kód BPEJ

nebonitováno

Parcela 975

Výměra [m2] 231

Výměra vypočtena Graficky nebo v digitalizované mapě

10

Druh pozemku zastavěná plocha a nádvoří

Mapa VRCHLABI,8-7/12

Řízení Z-100528/1995-608

LV Vlastník, jiný oprávněný
1479 Prášková Ladislava

Adresa
JANA ŽIŽKY 380, PODMOKLICE
513 01 Semily 1

Char. Spoluhl.podíl

Typ práv.vztahu
Vlastnické právo

Budova Podmoklice, č.p. 380

Parcela 976

Výměra [m2] 852

Výměra vypočtena Graficky nebo v digitalizované mapě

13

Druh pozemku trvalý travní porost

Způsob ochrany zemědělský půdní fond

Mapa VRCHLABI,8-7/12

Řízení Z-100337/1998-608

Kód BPEJ Výměra
73011 852

LV Vlastník, jiný oprávněný
1479 Prášková Ladislava

Adresa
JANA ŽIŽKY 380, PODMOKLICE
513 01 Semily 1

Char. Spoluhl.podíl

Typ práv.vztahu
Vlastnické právo

Parcela 977

Výměra [m2] 374

Výměra vypočtena Graficky nebo v digitalizované mapě

Druh pozemku zastavěná plocha a nádvoří

Mapa VRCHLABI,8-7/12

Řízení Z-100187/1996-608

LV Vlastník, jiný oprávněný
285 Brojířová Věra

Adresa
BAVLNÁŘSKÁ 533, PODMOKLICE
513 01 Semily 1
JANA ŽIŽKY 37, PODMOKLICE
513 01 Semily 1
JANA ŽIŽKY 37, PODMOKLICE
513 01 Semily 1

Char. Spoluhl.podíl

Typ práv.vztahu
Vlastnické právo

Čermák Jiří

1/4

Vlastnické právo

Janata Mojmir

1/4

Vlastnické právo

Budova Podmoklice, č.p. 37

Parcela 978/1

Výměra [m2] 656

Výměra vypočtena Graficky nebo v digitalizované mapě

Druh pozemku zahrada

Způsob ochrany zemědělský půdní fond

Mapa VRCHLABI,8-7/12

Řízení Z-100082/1984-608

Kód BPEJ Výměra
73011 656

LV Vlastník, jiný oprávněný
285 Brojířová Věra

Adresa
BAVLNÁŘSKÁ 533, PODMOKLICE

Char. Spoluhl.podíl

1/2

Typ práv.vztahu
Vlastnické právo

Okres 3608 Semily
Kat.území 747246 Semily

Obec 576964 Semily

Parcela 978/1

LV	Vlastník, jiný oprávněný	Adresa	Char. Spoluvl.podíl	Typ práv.vztahu
		513 01 Semily 1		
	Čermák Jiří	JANA ŽIŽKY 37, PODMOKLICE	1/4	Vlastnické právo
		513 01 Semily 1		
	Janata Mojmir	JANA ŽIŽKY 37, PODMOKLICE	1/4	Vlastnické právo
		513 01 Semily 1		

Parcela 978/2

Výměra [m2] 44 Výměra vypočtena Graficky nebo v digitalizované mapě

Druh pozemku zastavěná plocha a nádvoří

Mapa VRCHLABI,8-7/12

Řízení Z-102336/1996-608

LV	Vlastník, jiný oprávněný	Adresa	Char. Spoluvl.podíl	Typ práv.vztahu
285	Brojřová Věra	BAVLNÁŘSKÁ 533, PODMOKLICE	1/2	Vlastnické právo
		513 01 Semily 1		
	Čermák Jiří	JANA ŽIŽKY 37, PODMOKLICE	1/4	Vlastnické právo
		513 01 Semily 1		
	Janata Mojmir	JANA ŽIŽKY 37, PODMOKLICE	1/4	Vlastnické právo
		513 01 Semily 1		

Budova garáž Typ bez čp/če

***** Budova není zapsána na LV *****

Parcela 989

Výměra [m2] 156 Výměra vypočtena Graficky nebo v digitalizované mapě

Druh pozemku zastavěná plocha a nádvoří

Mapa VRCHLABI,8-7/12

Řízení Z-100528/1995-608

LV	Vlastník, jiný oprávněný	Adresa	Char. Spoluvl.podíl	Typ práv.vztahu
572	Holub Jaroslav a Holubová Jana	DĚLNICKÁ 248, PODMOKLICE	SJM	Vlastnické právo
		513 01 Semily 1		

Budova Podmoklice, č.p. 248

Parcela 990/1

Výměra [m2] 155 Výměra vypočtena Graficky nebo v digitalizované mapě

Druh pozemku zahrada

Čpůsob ochrany zemědělský půdní fond

Mapa VRCHLABI,8-7/12

Řízení Z-100150/1993-608

Kód BPEJ Výměra
73011 155

LV	Vlastník, jiný oprávněný	Adresa	Char. Spoluvl.podíl	Typ práv.vztahu
572	Holub Jaroslav a Holubová Jana	DĚLNICKÁ 248, PODMOKLICE	SJM	Vlastnické právo
		513 01 Semily 1		

Parcela 990/3

Výměra [m2] 4 Výměra vypočtena Graficky nebo v digitalizované mapě

Druh pozemku zastavěná plocha a nádvoří

Mapa VRCHLABI,8-7/12

Řízení Z-1484/2004-608

LV	Vlastník, jiný oprávněný	Adresa	Char. Spoluvl.podíl	Typ práv.vztahu
572	Holub Jaroslav a Holubová Jana	DĚLNICKÁ 248, PODMOKLICE	SJM	Vlastnické právo
		513 01 Semily 1		

Budova garáž Typ bez čp/če

LV	Vlastník, jiný oprávněný	Adresa	Char. Spoluvl.podíl	Typ práv.vztahu
851	Laštovková Petra	DĚLNICKÁ 249, PODMOKLICE		Vlastnické právo

Okres 3608 Semily
Katastrální území 747246 Semily

Obec 576964 Semily

Parcela 990/3

Budova garáž

Typ bez čp/če

LV Vlastník, jiný oprávněný

Adresa

Char. Spoluvl.podíl

Typ práv.vztahu

513 01 Semily 1

Parcela 991

Výměra [m2] 157

Výměra vypočtena Graficky nebo v digitalizované mapě

Druh pozemku zastavěná plocha a nádvoří

Mapa VRCHLABI,8-7/12

Řízení Z-100528/1995-608

LV Vlastník, jiný oprávněný

Adresa

Char. Spoluvl.podíl

Typ práv.vztahu

892 Nosek Jan

17. LISTOPADU 1158, MLADÁ
BOLESLAV II 293 01 Mladá Boleslav
1

Vlastnické právo

Budova Podmoklice, č.p. 247

Parcela 992

Výměra [m2] 402

Výměra vypočtena Graficky nebo v digitalizované mapě

14

Druh pozemku zahrada

Způsob ochrany zemědělský půdní fond

Mapa VRCHLABI,8-7/12

Řízení Z-100082/1984-608

Kód BPEJ Výměra

73011 402

LV Vlastník, jiný oprávněný

Adresa

Char. Spoluvl.podíl

Typ práv.vztahu

892 Nosek Jan

17. LISTOPADU 1158, MLADÁ
BOLESLAV II 293 01 Mladá Boleslav
1

Vlastnické právo

Parcela 993

Výměra [m2] 170

Výměra vypočtena Graficky nebo v digitalizované mapě

16

Druh pozemku zahrada

Způsob ochrany zemědělský půdní fond

Mapa VRCHLABI,8-7/12

Řízení Z-100082/1984-608

Kód BPEJ Výměra

73011 170

LV Vlastník, jiný oprávněný

Adresa

Char. Spoluvl.podíl

Typ práv.vztahu

892 Nosek Jan

17. LISTOPADU 1158, MLADÁ
BOLESLAV II 293 01 Mladá Boleslav
1

Vlastnické právo

Parcela 994

Výměra [m2] 805

Výměra vypočtena Graficky nebo v digitalizované mapě

17

Druh pozemku ostatní plocha

Způsob využití ostatní komunikace

Mapa VRCHLABI,8-7/12

Řízení Z-102280/1996-608

LV Vlastník, jiný oprávněný

Adresa

Char. Spoluvl.podíl

Typ práv.vztahu

10001 Město Semily

Husova 82, Semily 513 13

Vlastnické právo

Parcela 995

Výměra [m2] 215

Výměra vypočtena Graficky nebo v digitalizované mapě

18

Druh pozemku zahrada

Způsob ochrany zemědělský půdní fond.

Mapa VRCHLABI,8-7/12

Řízení Z-100082/1984-608

Okres 3608 Semily
Kat.území 747246 Semily

Obec 576964 Semily

Parcela 995

Kód BPEJ Výměra
73011 215

LV	Vlastník, jiný oprávněný	Adresa	Char. Spoluhl.podíl	Typ práv.vztahu
1254	Skrbek Zdeněk	DĚLNICKÁ 246, PODMOKLICE 513 01 Semily 1		Vlastnické právo

Parcela 996

Výměra [m2] 158 Výměra vypočtena Graficky nebo v digitalizované mapě

Druh pozemku zastavěná plocha a nádvoří

Mapa VRCHLABI,8-7/12 Řízení Z-100528/1995-608

LV	Vlastník, jiný oprávněný	Adresa	Char. Spoluhl.podíl	Typ práv.vztahu
1254	Skrbek Zdeněk	DĚLNICKÁ 246, PODMOKLICE 513 01 Semily 1		Vlastnické právo

Budova Podmoklice, č.p. 246

Parcela 997

Výměra [m2] 161 Výměra vypočtena Graficky nebo v digitalizované mapě

Druh pozemku zastavěná plocha a nádvoří

Mapa VRCHLABI,8-7/12 Řízení Z-100528/1995-608

LV	Vlastník, jiný oprávněný	Adresa	Char. Spoluhl.podíl	Typ práv.vztahu
576	Nosek Jaroslav a Nosková Milena	DĚLNICKÁ 245, PODMOKLICE 513 01 Semily 1	SJM	Vlastnické právo

Budova Podmoklice, č.p. 245

Parcela 999

Výměra [m2] 160 Výměra vypočtena Graficky nebo v digitalizované mapě

Druh pozemku zastavěná plocha a nádvoří

Mapa VRCHLABI,8-7/12 Řízení Z-100528/1995-608

LV	Vlastník, jiný oprávněný	Adresa	Char. Spoluhl.podíl	Typ práv.vztahu
475	Dlatla Stanislav	NA VYHLÍDCE 491, PODMOKLICE 513 01 Semily 1	1/3	Vlastnické právo
	Dlatla Stanislav a Dlatlová Květuše	Dělnická 244, Podmoklice 513 01 Semily 1	SJM 2/3	Vlastnické právo

Budova Podmoklice, č.p. 244

Parcela 1014/1

Výměra [m2] 426 Výměra vypočtena Graficky nebo v digitalizované mapě

Druh pozemku zastavěná plocha a nádvoří

Mapa VRCHLABI,8-7/12 Řízení Z-100528/1995-608

LV	Vlastník, jiný oprávněný	Adresa	Char. Spoluhl.podíl	Typ práv.vztahu
10001	Město Semily	Husova 82, Semily 513 13		Vlastnické právo

Budova Podmoklice, č.p. 234

Parcela 1015

Výměra [m2] 212 Výměra vypočtena Graficky nebo v digitalizované mapě

Druh pozemku zastavěná plocha a nádvoří

Mapa VRCHLABI,8-7/12 Řízení Z-100528/1995-608

LV	Vlastník, jiný oprávněný	Adresa	Char. Spoluhl.podíl	Typ práv.vztahu
645	Lacina Zbyněk	PEKÁRENSKÁ 58, PODMOKLICE		Vlastnické právo

Informace o parcelách KN

Platnost k: 27.04.2004 06:33

Okres 3608 Semily
Kat.území 747246 Semily

Obec 576964 Semily

Parcela 1015

LV Vlastník, jiný oprávněný

Adresa
513 01 Semily 1

Char. Spoluvl.podíl

Typ práv.vztahu

Budova Podmoklice, č.p. 58

Parcela 1016

Výměra [m2] 711

Výměra vypočtena Graficky nebo v digitalizované mapě

19

Druh pozemku zahrada

Způsob ochrany zemědělský půdní fond

Mapa VRCHLABI,8-7/12

Řízení Z-100082/1984-608

Kód BPEJ

Výměra

73011

711

LV Vlastník, jiný oprávněný

Adresa

Char. Spoluvl.podíl

Typ práv.vztahu

645 Lacina Zbyněk

PEKÁRENSKÁ 58, PODMOKLICE
513 01 Semily 1

Vlastnické právo

Parcela 1017

Výměra [m2] 246

Výměra vypočtena Graficky nebo v digitalizované mapě

26

Druh pozemku zastavěná plocha a nádvoří

Způsob využití zbořeniště

Mapa VRCHLABI,8-7/12

Řízení Z-102280/1996-608

LV Vlastník, jiný oprávněný

Adresa

Char. Spoluvl.podíl

Typ práv.vztahu

10001 Město Semily

Husova 82, Semily 513 13

Vlastnické právo

Parcela 1018

Výměra [m2] 976

Výměra vypočtena Graficky nebo v digitalizované mapě

12

Druh pozemku ostatní plocha

Způsob využití ostatní komunikace

Mapa VRCHLABI,8-7/12

Řízení Z-100492/1996-608

LV Vlastník, jiný oprávněný

Adresa

Char. Spoluvl.podíl

Typ práv.vztahu

10001 Město Semily

Husova 82, Semily 513 13

Vlastnické právo

Parcela 1019

Výměra [m2] 543

Výměra vypočtena Graficky nebo v digitalizované mapě

15

Druh pozemku ostatní plocha

Způsob využití manipulační plocha

Mapa VRCHLABI,8-7/12

Řízení Z-102280/1996-608

LV Vlastník, jiný oprávněný

Adresa

Char. Spoluvl.podíl

Typ práv.vztahu

10001 Město Semily

Husova 82, Semily 513 13

Vlastnické právo

Parcela 1020

Výměra [m2] 3041

Výměra vypočtena Graficky nebo v digitalizované mapě

11

Druh pozemku ostatní plocha

Způsob využití zeleň

Mapa VRCHLABI,8-7/12

Řízení Z-100028/2000-608

LV Vlastník, jiný oprávněný

Adresa

Char. Spoluvl.podíl

Typ práv.vztahu

10001 Město Semily

Husova 82, Semily 513 13

Vlastnické právo

Parcela 1021

Výměra [m2] 743

Výměra vypočtena Graficky nebo v digitalizované mapě

Druh pozemku zastavěná plocha a nádvoří

Řízení Z-100492/1996-608

Mapa VRCHLABI,8-7/12

LV Vlastník, jiný oprávněný

Adresa

Char. Spoluvl.podíl

Typ práv.vztahu

Vyhotovil: KATASTR\NOVOTNAZ

KÚ pro Liberecký kraj, KP Semily

27.04.2004 06:33

Okres 3608 Semily
Kat.území 747246 Semily

Obec 576964 Semily

Parcela 1021

LV	Vlastník, jiný oprávněný	Adresa	Char. Spoluvl.podíl	Typ práv.vztahu
10001	Město Semily	Husova 82, Semily 513 13		Vlastnické právo
Budova	Podmoklice, č.p. 375			

Parcela 1025

Výměra [m2]	1721	Výměra vypočtena	Graficky nebo v digitalizované mapě	22
Druh pozemku	trvalý travní porost			
Způsob ochrany	zemědělský půdní fond			
Mapa	VRCHLABI,8-7/12	Řízení	Z-102266/1996-608	
Kód BPEJ	Výměra			
73011	1721			
LV	Vlastník, jiný oprávněný	Adresa	Char. Spoluvl.podíl	Typ práv.vztahu
10001	Město Semily	Husova 82, Semily 513 13		Vlastnické právo

Parcela 1026

Výměra [m2]	437	Výměra vypočtena	Graficky nebo v digitalizované mapě	23
Druh pozemku	zastavěná plocha a nádvoří			
Mapa	VRCHLABI,8-7/12	Řízení	Z-100028/2000-608	
LV	Vlastník, jiný oprávněný	Adresa	Char. Spoluvl.podíl	Typ práv.vztahu
10001	Město Semily	Husova 82, Semily 513 13		Vlastnické právo
Budova	Podmoklice, č.p. 89			

Parcela 1027

Výměra [m2]	135	Výměra vypočtena	Graficky nebo v digitalizované mapě	
Druh pozemku	zastavěná plocha a nádvoří			
Mapa	VRCHLABI,8-7/12	Řízení	Z-102266/1996-608	
LV	Vlastník, jiný oprávněný	Adresa	Char. Spoluvl.podíl	Typ práv.vztahu
10001	Město Semily	Husova 82, Semily 513 13		Vlastnické právo

Parcela 1028

Výměra [m2]	272	Výměra vypočtena	Graficky nebo v digitalizované mapě	21
Druh pozemku	zahrada			
Způsob ochrany	zemědělský půdní fond			
Mapa	VRCHLABI,8-7/12	Řízení	Z-102266/1996-608	
Kód BPEJ	Výměra			
73011	272			
LV	Vlastník, jiný oprávněný	Adresa	Char. Spoluvl.podíl	Typ práv.vztahu
10001	Město Semily	Husova 82, Semily 513 13		Vlastnické právo

Parcela 1029

Výměra [m2]	516	Výměra vypočtena	Graficky nebo v digitalizované mapě	20
Druh pozemku	zastavěná plocha a nádvoří			
Mapa	VRCHLABI,8-7/12	Řízení	Z-2076/2001-608	
LV	Vlastník, jiný oprávněný	Adresa	Char. Spoluvl.podíl	Typ práv.vztahu
10001	Město Semily	Husova 82, Semily 513 13		Vlastnické právo

Informace o parcelaci KN

Platnost k: 27.04.2004 06:33

Kres 3608 Semily
Kat.území 747246 Semily

Obec 576964 Semily

Parcela 1030

Výměra [m2] 167

Druh pozemku zastavěná plocha a nádvoří

Mapa VRCHLABI,8-7/12

Výměra vypočtena Graficky nebo v digitalizované mapě

Způsob využití zbořeniště

Řízení Z-100684/1996-608

LV Vlastník, jiný oprávněný

Adresa

Char. Spoluvl.podíl

Typ práv.vztahu

10001 Město Semily

Husova 82, Semily 513 13

Vlastnické právo

Parcela 1031

Výměra [m2] 201

Druh pozemku zahrada

Způsob ochrany zemědělský půdní fond

Mapa VRCHLABI,8-7/12

Výměra vypočtena Graficky nebo v digitalizované mapě

Řízení V-391/2002-608

Kód BPEJ

Výměra

73011

201

LV Vlastník, jiný oprávněný

Adresa

Char. Spoluvl.podíl

Typ práv.vztahu

10001 Město Semily

Husova 82, Semily 513 13

Vlastnické právo

Parcela 1046

Výměra [m2] 89

Druh pozemku zahrada

Způsob ochrany zemědělský půdní fond

Mapa VRCHLABI,8-7/12

Výměra vypočtena Graficky nebo v digitalizované mapě

Řízení Z-100083/1984-608

Kód BPEJ

Výměra

73011

89

LV Vlastník, jiný oprávněný

Adresa

Char. Spoluvl.podíl

Typ práv.vztahu

1440 Hejdukova Helena

PEKÁRENSKÁ 188, PODMOKLICE
513 01 Semily 1

Vlastnické právo

Parcela 1059/1

Výměra [m2] 1024

Druh pozemku ostatní plocha

Mapa VRCHLABI,8-7/12

Výměra vypočtena Graficky nebo v digitalizované mapě

Způsob využití ostatní komunikace

Řízení Z-1321/2003-608

25

LV Vlastník, jiný oprávněný

Adresa

Char. Spoluvl.podíl

Typ práv.vztahu

10001 Město Semily

Husova 82, Semily 513 13

Vlastnické právo

Parcela 1059/2

Výměra [m2] 32

Druh pozemku ostatní plocha

Mapa VRCHLABI,8-7/12

Výměra vypočtena Graficky nebo v digitalizované mapě

Způsob využití ostatní komunikace

Řízení Z-102280/1996-608

LV Vlastník, jiný oprávněný

Adresa

Char. Spoluvl.podíl

Typ práv.vztahu

10001 Město Semily

Husova 82, Semily 513 13

Vlastnické právo

Parcela 1060

Výměra [m2] 533

Druh pozemku ostatní plocha

Mapa VRCHLABI,8-7/12

Výměra vypočtena Graficky nebo v digitalizované mapě

Způsob využití ostatní komunikace

Řízení Z-102280/1996-608

24

LV Vlastník, jiný oprávněný

Adresa

Char. Spoluvl.podíl

Typ práv.vztahu

10001 Město Semily

Husova 82, Semily 513 13

Vlastnické právo

Informace o parcelach KN

Platnost k: 27.04.2004 06:33

Okres 3608 Semily
Kat.území 747246 Semily

Obec 576964 Semily

Parcela 1078/3

Výměra [m2] 705

Výměra vypočtena Graficky nebo v digitalizované mapě

Druh pozemku zastavěná plocha a nádvoří

Mapa VRCHLABI,8-7/12

Řízení Z-100029/1996-608

LV Vlastník, jiný oprávněný

Adresa

Char. Spoluhl.podíl

Typ práv.vztahu

10001 Město Semily

Husova 82, Semily 513 13

Vlastnické právo

Budova Podmoklice, č.p. 468

Parcela 1078/17

Výměra [m2] 52

Výměra vypočtena Graficky nebo v digitalizované mapě

Druh pozemku ostatní plocha

Způsob využití manipulační plocha

35

Mapa VRCHLABI,8-7/12

Řízení Z-102347/1996-608

LV Vlastník, jiný oprávněný

Adresa

Char. Spoluhl.podíl

Typ práv.vztahu

10001 Město Semily

Husova 82, Semily 513 13

Vlastnické právo

Parcela 1078/18

Výměra [m2] 1649

Výměra vypočtena Graficky nebo v digitalizované mapě

Druh pozemku ostatní plocha

Způsob využití manipulační plocha

36

Mapa VRCHLABI,8-7/12

Řízení Z-100499/1999-608

LV Vlastník, jiný oprávněný

Adresa

Char. Spoluhl.podíl

Typ práv.vztahu

10001 Město Semily

Husova 82, Semily 513 13

Vlastnické právo

Parcela 1078/19

Výměra [m2] 12

Výměra vypočtena Graficky nebo v digitalizované mapě

Druh pozemku ostatní plocha

Způsob využití manipulační plocha

Mapa VRCHLABI,8-7/12

Řízení Z-102347/1996-608

LV Vlastník, jiný oprávněný

Adresa

Char. Spoluhl.podíl

Typ práv.vztahu

10001 Město Semily

Husova 82, Semily 513 13

Vlastnické právo

Parcela 1078/20

Výměra [m2] 27

Výměra vypočtena Graficky nebo v digitalizované mapě

Druh pozemku ostatní plocha

Způsob využití manipulační plocha

Mapa VRCHLABI,8-7/12

Řízení Z-100026/1996-608

LV Vlastník, jiný oprávněný

Adresa

Char. Spoluhl.podíl

Typ práv.vztahu

10001 Město Semily

Husova 82, Semily 513 13

Vlastnické právo

Parcela 1083/1

Výměra [m2] 1428

Výměra vypočtena Graficky nebo v digitalizované mapě

Druh pozemku ostatní plocha

Způsob využití manipulační plocha

Mapa VRCHLABI,8-7/14

Řízení Z-100499/1999-608

LV Vlastník, jiný oprávněný

Adresa

Char. Spoluhl.podíl

Typ práv.vztahu

10001 Město Semily

Husova 82, Semily 513 13

Vlastnické právo

Parcela 1083/14

Výměra [m2] 128

Výměra vypočtena Ze souřadnic v S-JTSK

Druh pozemku ostatní plocha

Způsob využití manipulační plocha

Mapa VRCHLABI,8-7/14

Řízení Z-100499/1999-608

LV Vlastník, jiný oprávněný

Adresa

Char. Spoluhl.podíl

Typ práv.vztahu

Okres 3608 Semily
Číslo území 747246 Semily

Obec 576964 Semily

Parcela 1083/14

L. Vlastník, jiný oprávněný
1 001 Město Semily

Adresa
Husova 82, Semily 513 13

Char. Spoluvl.podíl

Typ práv.vztahu
Vlastnické právo

Parcela 1083/19

Výměra [m2] 913

Druh pozemku ostatní plocha

Mapa VRCHLABI,8-7/14

Výměra vypočtena Ze souřadnic v S-JTSK

Způsob využití manipulační plocha

Řízení Z-100499/1999-608

38

L. Vlastník, jiný oprávněný
10001 Město Semily

Adresa
Husova 82, Semily 513 13

Char. Spoluvl.podíl

Typ práv.vztahu
Vlastnické právo

Parcela 1083/20

Výměra [m2] 1161

Druh pozemku ostatní plocha

Mapa VRCHLABI,8-7/14

Výměra vypočtena Ze souřadnic v S-JTSK

Způsob využití manipulační plocha

Řízení Z-100499/1999-608

45

L. Vlastník, jiný oprávněný
1 001 Město Semily

Adresa
Husova 82, Semily 513 13

Char. Spoluvl.podíl

Typ práv.vztahu
Vlastnické právo

Parcela 1083/21

Výměra [m2] 1064

Druh pozemku ostatní plocha

Mapa VRCHLABI,8-7/14

Výměra vypočtena Ze souřadnic v S-JTSK

Způsob využití manipulační plocha

Řízení Z-100499/1999-608

L. Vlastník, jiný oprávněný
10001 Město Semily

Adresa
Husova 82, Semily 513 13

Char. Spoluvl.podíl

Typ práv.vztahu
Vlastnické právo

Parcela 1083/22

Výměra [m2] 314

Druh pozemku ostatní plocha

Mapa VRCHLABI,8-7/14

Výměra vypočtena Ze souřadnic v S-JTSK

Způsob využití manipulační plocha

Řízení Z-100499/1999-608

56

L. Vlastník, jiný oprávněný
1 001 Město Semily

Adresa
Husova 82, Semily 513 13

Char. Spoluvl.podíl

Typ práv.vztahu
Vlastnické právo

Parcela 1084/1

Výměra [m2] 28

Druh pozemku trvalý travní porost

Způsob ochrany zemědělský půdní fond

Mapa VRCHLABI,8-7/14

Výměra vypočtena Graficky nebo v digitalizované mapě

Řízení Z-102274/1996-608

Kód BPEJ Výměra
75600 28

L. Vlastník, jiný oprávněný
1.001 Město Semily

Adresa
Husova 82, Semily 513 13

Char. Spoluvl.podíl

Typ práv.vztahu
Vlastnické právo

Parcela 1087/1

Výměra [m2] 579

Druh pozemku trvalý travní porost

Způsob ochrany zemědělský půdní fond

Mapa VRCHLABI,8-7/12

Výměra vypočtena Graficky nebo v digitalizované mapě

Řízení Z-1888/2001-608

Kód BPEJ Výměra
1 011 579

Obec 576964 Semily

3608 Semily

747246 Semily

Parcela 1087/1

LV	Vlastník, jiný oprávněný	Adresa	Char. Spoluvl.podíl	Typ práv.vztahu
2506	Klouda Vratislav	HLUBOKÁ 17/2, LYSOLAJE 165 00 Praha 620	1/2	Vlastnické právo
	Kloudová Květuše	HLUBOKÁ 17/2, LYSOLAJE 165 00 Praha 620	1/2	Vlastnické právo

Parcela 1087/2

Výměra [m2]	421	Výměra vypočtena	Ze souřadnic v S-JTSK
Druh pozemku	trvalý travní porost		
Způsob ochrany	zemědělský půdní fond		
Mapa	VRCHLABI,8-7/12	Řízení	V-327/2002-608

Kód BPEJ	Výměra
3011	421

LV	Vlastník, jiný oprávněný	Adresa	Char. Spoluvl.podíl	Typ práv.vztahu
10001	Město Semily	Husova 82, Semily 513 13		Vlastnické právo

Parcela 1087/3

Výměra [m2]	356	Výměra vypočtena	Ze souřadnic v S-JTSK
Druh pozemku	trvalý travní porost		
Způsob ochrany	zemědělský půdní fond		
Mapa	VRCHLABI,8-7/12	Řízení	V-327/2002-608

Kód BPEJ	Výměra
73011	356

V	Vlastník, jiný oprávněný	Adresa	Char. Spoluvl.podíl	Typ práv.vztahu
0001	Město Semily	Husova 82, Semily 513 13		Vlastnické právo

Parcela 1092

Výměra [m2]	1092	Výměra vypočtena	Graficky nebo v digitalizované mapě
Druh pozemku	zahrada		
Způsob ochrany	zemědělský půdní fond		
Mapa	VRCHLABI,8-7/12	Řízení	Z-100083/1984-608

Kód BPEJ	Výměra
3011	1092

V	Vlastník, jiný oprávněný	Adresa	Char. Spoluvl.podíl	Typ práv.vztahu
1417	Varga Ladislav	Úzká 10, Podmoklice 513 01 Semily 1		Vlastnické právo

Parcela 1093

Výměra [m2]	214	Výměra vypočtena	Graficky nebo v digitalizované mapě
Druh pozemku	zastavěná plocha a nádvoří		
Mapa	VRCHLABI,8-7/12	Řízení	Z-100528/1995-608

V	Vlastník, jiný oprávněný	Adresa	Char. Spoluvl.podíl	Typ práv.vztahu
417	Varga Ladislav	Úzká 10, Podmoklice 513 01 Semily 1		Vlastnické právo

Budova Podmoklice, č.p. 10

Parcela 1094/1

Výměra [m2]	2305	Výměra vypočtena	Graficky nebo v digitalizované mapě
Druh pozemku	ostatní plocha	Způsob využití	manipulační plocha
Mapa	VRCHLABI,8-7/14	Řízení	Z-100174/2001-608

kres 3608 Semily
at.území 747246 Semily

Obec 576964 Semily

Parcela 1094/1

LV	Vlastník, jiný oprávněný	Adresa	Char. Spoluhl.podíl	Typ práv.vztahu
2398	ZZN Semily, a.s.	U Černého mostu 486, Semily		Vlastnické právo

Parcela 1094/2

Výměra [m2]	209	Výměra vypočtena	Graficky nebo v digitalizované mapě
Druh pozemku	ostatní plocha	Způsob využití	manipulační plocha
Mapa	VRCHLABI,8-7/14	Řízení	Z-100174/2001-608

LV	Vlastník, jiný oprávněný	Adresa	Char. Spoluhl.podíl	Typ práv.vztahu
2398	ZZN Semily, a.s.	U Černého mostu 486, Semily		Vlastnické právo

Parcela 1094/3

Výměra [m2]	94	Výměra vypočtena	Ze souřadnic v S-JTSK
Druh pozemku	ostatní plocha	Způsob využití	manipulační plocha
Mapa	VRCHLABI,8-7/14	Řízení	V-780/2001-608

LV	Vlastník, jiný oprávněný	Adresa	Char. Spoluhl.podíl	Typ práv.vztahu
3321	TOFA TRADE s.r.o. v likvidaci	Jeremenkova 503/42, Praha 4, Braník 147 00 Praha 47		Vlastnické právo

Parcela 1094/4

Výměra [m2]	12	Výměra vypočtena	Graficky nebo v digitalizované mapě
Druh pozemku	ostatní plocha	Způsob využití	manipulační plocha
Mapa	VRCHLABI,8-7/14	Řízení	Z-100499/1999-608

LV	Vlastník, jiný oprávněný	Adresa	Char. Spoluhl.podíl	Typ práv.vztahu
2721	PTS Semily, a.s.	U Černého mostu 486, Semily 513 01 Semily 1		Vlastnické právo

Parcela 1095/1

Výměra [m2]	45	Výměra vypočtena	Graficky nebo v digitalizované mapě
Druh pozemku	ostatní plocha	Způsob využití	manipulační plocha
Mapa	VRCHLABI,8-7/14	Řízení	Z-100423/1998-608

LV	Vlastník, jiný oprávněný	Adresa	Char. Spoluhl.podíl	Typ práv.vztahu
2732	TOFA TOYS a.s.	Milady Horákové 321/8, Brno-střed - Zábrdovice 602 00 Brno 2		Vlastnické právo

Parcela 1096/1

Výměra [m2]	419	Výměra vypočtena	Graficky nebo v digitalizované mapě
Druh pozemku	ostatní plocha	Způsob využití	manipulační plocha
Mapa	VRCHLABI,8-7/14	Řízení	Z-100423/1998-608

LV	Vlastník, jiný oprávněný	Adresa	Char. Spoluhl.podíl	Typ práv.vztahu
2732	TOFA TOYS a.s.	Milady Horákové 321/8, Brno-střed - Zábrdovice 602 00 Brno 2		Vlastnické právo

Parcela 1096/2

Výměra [m2]	243	Výměra vypočtena	Jiným číselným způsobem
Druh pozemku	zastavěná plocha a nádvoří		
Mapa	VRCHLABI,8-7/14	Řízení	Z-100423/1998-608

LV	Vlastník, jiný oprávněný	Adresa	Char. Spoluhl.podíl	Typ práv.vztahu
2732	TOFA TOYS a.s.	Milady Horákové 321/8, Brno-střed - Zábrdovice 602 00 Brno 2		Vlastnické právo

kres 3608 Semily
st.území 747246 Semily

Obec 576964 Semily

Parcela 1096/2

Budova prům.obj

Typ bez čp/če

Parcela 1096/3

Výměra [m2] 44

Výměra vypočtena Graficky nebo v digitalizované mapě

Druh pozemku zastavěná plocha a nádvoří

Mapa VRCHLABI,8-7/14

Řízení Z-2263/2001-608

LV	Vlastník, jiný oprávněný	Adresa	Char. Spoluhl.podíl	Typ práv.vztahu
3321	TOFA TRADE s.r.o. v likvidaci	Jeremenkova 503/42, Praha 4, Braník 147 00 Praha 47		Vlastnické právo

Budova prům.obj

Typ bez čp/če

LV	Vlastník, jiný oprávněný	Adresa	Char. Spoluhl.podíl	Typ práv.vztahu
2732	TOFA TOYS a.s.	Milady Horákové 321/8, Brno- střed - Zábrdovice 602 00 Brno 2		Vlastnické právo

Parcela 1096/4

Výměra [m2] 67

Výměra vypočtena Graficky nebo v digitalizované mapě

Druh pozemku zastavěná plocha a nádvoří

Mapa VRCHLABI,8-7/14

Řízení Z-2263/2001-608

LV	Vlastník, jiný oprávněný	Adresa	Char. Spoluhl.podíl	Typ práv.vztahu
3321	TOFA TRADE s.r.o. v likvidaci	Jeremenkova 503/42, Praha 4, Braník 147 00 Praha 47		Vlastnické právo

Budova prům.obj

Typ bez čp/če

LV	Vlastník, jiný oprávněný	Adresa	Char. Spoluhl.podíl	Typ práv.vztahu
2732	TOFA TOYS a.s.	Milady Horákové 321/8, Brno- střed - Zábrdovice 602 00 Brno 2		Vlastnické právo

Parcela 1097/1

Výměra [m2] 513

Výměra vypočtena Graficky nebo v digitalizované mapě

Druh pozemku ostatní plocha

Způsob využití ostatní komunikace

47

Mapa VRCHLABI,8-7/14

Řízení Z-102280/1996-608

V	Vlastník, jiný oprávněný	Adresa	Char. Spoluhl.podíl	Typ práv.vztahu
10001	Město Semily	Husova 82, Semily 513 13		Vlastnické právo

Parcela 1097/2

Výměra [m2] 139

Výměra vypočtena Ze souřadnic v S-JTSK

Druh pozemku ostatní plocha

Způsob využití ostatní komunikace

Mapa VRCHLABI,8-7/14

Řízení V-1564/2001-608

LV	Vlastník, jiný oprávněný	Adresa	Char. Spoluhl.podíl	Typ práv.vztahu
321	TOFA TRADE s.r.o. v likvidaci	Jeremenkova 503/42, Praha 4, Braník 147 00 Praha 47		Vlastnické právo

Parcela 1098

Výměra [m2] 1244

Výměra vypočtena Graficky nebo v digitalizované mapě

27

Druh pozemku ostatní plocha

Způsob využití ostatní komunikace

Mapa VRCHLABI,8-7/12

Řízení Z-100499/1999-608

LV	Vlastník, jiný oprávněný	Adresa	Char. Spoluhl.podíl	Typ práv.vztahu
10001	Město Semily	Husova 82, Semily 513 13		Vlastnické právo

Okres 3608 Semily
Kat.území 747246 Semily

Obec 576964 Semily

Parcela 1099

Výměra [m2] 881

Druh pozemku ostatní plocha

Mapa VRCHLABI,8-7/12

Výměra vypočtena Graficky nebo v digitalizované mapě

Způsob využití manipulační plocha

Řízení Z-100499/1999-608

37

LV Vlastník, jiný oprávněný

10001 Město Semily

Adresa

Husova 82, Semily 513 13

Char. Spoluhl.podíl

Typ práv.vztahu

Vlastnické právo

Parcela 1100

Výměra [m2] 85

Druh pozemku zastavěná plocha a nádvoří

Mapa VRCHLABI,8-7/12

Výměra vypočtena Graficky nebo v digitalizované mapě

Způsob využití zbořeniště

Řízení Z-102280/1996-608

28

LV Vlastník, jiný oprávněný

10001 Město Semily

Adresa

Husova 82, Semily 513 13

Char. Spoluhl.podíl

Typ práv.vztahu

Vlastnické právo

Parcela 1101/1

Výměra [m2] 1356

Druh pozemku trvalý travní porost

Způsob ochrany zemědělský půdní fond

Mapa VRCHLABI,8-7/12

Výměra vypočtena Graficky nebo v digitalizované mapě

Řízení Z-100499/1999-608

39

Kód BPEJ

Výměra

73011

1356

LV Vlastník, jiný oprávněný

10001 Město Semily

Adresa

Husova 82, Semily 513 13

Char. Spoluhl.podíl

Typ práv.vztahu

Vlastnické právo

Parcela 1102

Výměra [m2] 52

Druh pozemku zastavěná plocha a nádvoří

Mapa VRCHLABI,8-7/12

Výměra vypočtena Graficky nebo v digitalizované mapě

Způsob využití zbořeniště

Řízení Z-102280/1996-608

31

LV Vlastník, jiný oprávněný

10001 Město Semily

Adresa

Husova 82, Semily 513 13

Char. Spoluhl.podíl

Typ práv.vztahu

Vlastnické právo

Parcela 1103/1

Výměra [m2] 436

Druh pozemku zahrada

Způsob ochrany zemědělský půdní fond

Mapa VRCHLABI,8-7/12

Výměra vypočtena Graficky nebo v digitalizované mapě

Řízení Z-100565/1999-608

29

Kód BPEJ

Výměra

73011

436

LV Vlastník, jiný oprávněný

1958 METAM spol. s r.o.

Adresa

Střížkovská 31/106, 180 00 Praha 8

Char. Spoluhl.podíl

Typ práv.vztahu

Vlastnické právo

Parcela 1103/2

Výměra [m2] 28

Druh pozemku zastavěná plocha a nádvoří

Mapa VRCHLABI,8-7/12

Výměra vypočtena Jiným číselným způsobem

Způsob využití zbořeniště

Řízení Z-100147/1997-608

42

LV Vlastník, jiný oprávněný

10001 Město Semily

Adresa

Husova 82, Semily 513 13

Char. Spoluhl.podíl

Typ práv.vztahu

Vlastnické právo

3608 Semily
Kat.území 747246 Semily

Obec 576964 Semily

Parcela 1103/6

Výměra [m2] 84

Druh pozemku ostatní plocha

Mapa VRCHLABI,8-7/12

LV Vlastník, jiný oprávněný

1928 Česká republika

Katastrální úřad pro Liberecký kraj se sídlem v Liberci

Adresa

Rumjancevova 149/10, Liberec -
Liberec I-Staré Město 460 65

Char. Spoluhl.podíl

Typ práv.vztahu

Vlastnické právo
Příslušnost
hospodařit s
majetkem státu

Výměra vypočtena Graficky nebo v digitalizované mapě

Způsob využití jiná plocha

Řízení Z-100698/1996-608

33

Parcela 1103/7

Výměra [m2] 26

Druh pozemku zahrada

Způsob ochrany zemědělský půdní fond

Mapa VRCHLABI,8-7/12

Kód BPEJ

Výměra

73011

26

LV Vlastník, jiný oprávněný

1958 METAM spol. s r.o.

Adresa

Střížkovská 31/106, 180 00 Praha 8

Char. Spoluhl.podíl

Typ práv.vztahu

Vlastnické právo

Výměra vypočtena Graficky nebo v digitalizované mapě

Řízení Z-100698/1996-608

30

Parcela 1103/9

Výměra [m2] 26

Druh pozemku zahrada

Způsob ochrany zemědělský půdní fond

Mapa VRCHLABI,8-7/12

Kód BPEJ

Výměra

73011

26

V Vlastník, jiný oprávněný

1958 METAM spol. s r.o.

Adresa

Střížkovská 31/106, 180 00 Praha 8

Char. Spoluhl.podíl

Typ práv.vztahu

Vlastnické právo

Výměra vypočtena Graficky nebo v digitalizované mapě

Řízení Z-100565/1999-608

32

Parcela 1104

Výměra [m2] 172

Druh pozemku zastavěná plocha a nádvoří

Mapa VRCHLABI,8-7/12

LV Vlastník, jiný oprávněný

1958 METAM spol. s r.o.

Adresa

Střížkovská 31/106, 180 00 Praha 8

Char. Spoluhl.podíl

Typ práv.vztahu

Vlastnické právo

Výměra vypočtena Graficky nebo v digitalizované mapě

Řízení Z-101661/1996-608

Budova zem.stav

Typ bez čp/če

Parcela 1107/2

Výměra [m2] 373

Druh pozemku zastavěná plocha a nádvoří

Mapa VRCHLABI,8-7/12

V Vlastník, jiný oprávněný

1928 Česká republika

Katastrální úřad pro Liberecký kraj se sídlem v Liberci

Adresa

Rumjancevova 149/10, Liberec -
Liberec I-Staré Město 460 65

Char. Spoluhl.podíl

Typ práv.vztahu

Vlastnické právo
Příslušnost
hospodařit s
majetkem státu

Výměra vypočtena Graficky nebo v digitalizované mapě

Řízení Z-100699/1996-608

Budova Podmoklice, č.p. 34

Parcela 3608 Semily
Kat.území 747246 Semily

Obec 576964 Semily

Parcela 1111/2

Výměra [m2] 64

Výměra vypočtena Graficky nebo v digitalizované mapě

Druh pozemku zastavěná plocha a nádvoří

Mapa VRCHLABI,8-7/12

Řízení Z-102347/1996-608

LV Vlastník, jiný oprávněný

Adresa

Char. Spoluvl.podíl

Typ práv.vztahu

10001 Město Semily

Husova 82, Semily 513 13

Vlastnické právo

Budova obč.vyb

Typ bez čp/če

***** Budova není zapsána na LV *****

Parcela 1114/1

Výměra [m2] 1583

Výměra vypočtena Graficky nebo v digitalizované mapě

Druh pozemku trvalý travní porost

43

Způsob ochrany zemědělský půdní fond

Mapa VRCHLABI,8-7/12

Řízení Z-2076/2003-608

Kód BPEJ

Výměra

73011

1583

LV Vlastník, jiný oprávněný

Adresa

Char. Spoluvl.podíl

Typ práv.vztahu

606 Červa Jiří a Červová Olga

U lip 183, Daliměřice 511 01 Turnov

SJM 1/2

Vlastnické právo

Červová Olga

U lip 183, Daliměřice 511 01 Turnov

1/2

Vlastnické právo

1

Parcela 1114/3

Výměra [m2] 19

Výměra vypočtena Jiným číselným způsobem

Druh pozemku zastavěná plocha a nádvoří

Mapa VRCHLABI,8-7/12

Řízení Z-100107/1993-608

LV Vlastník, jiný oprávněný

Adresa

Char. Spoluvl.podíl

Typ práv.vztahu

33 Štrynci Milan a Štrynclová Jolana

Ke stadionu 181, Podmoklice 513 01 Semily 1

SJM

Vlastnické právo

Budova garáž

Typ bez čp/če

LV Vlastník, jiný oprávněný

Adresa

Char. Spoluvl.podíl

Typ práv.vztahu

2327 Štrynci Milan

Ke stadionu 181, Podmoklice 513 01 Semily 1

Vlastnické právo

Parcela 1114/4

Výměra [m2] 18

Výměra vypočtena Jiným číselným způsobem

Druh pozemku zastavěná plocha a nádvoří

Mapa VRCHLABI,8-7/12

Řízení Z-100141/1999-608

LV Vlastník, jiný oprávněný

Adresa

Char. Spoluvl.podíl

Typ práv.vztahu

2745 Hruška Stanislav

Na Olešce 431, Podmoklice 513 01 Semily 1

Vlastnické právo

Budova garáž

Typ bez čp/če

Parcela 1114/5

Výměra [m2] 19

Výměra vypočtena Jiným číselným způsobem

Druh pozemku zastavěná plocha a nádvoří

Mapa VRCHLABI,8-7/12

Řízení Z-100303/1987-608

LV Vlastník, jiný oprávněný

Adresa

Char. Spoluvl.podíl

Typ práv.vztahu

94 Šindelář Vladimír a Šindelářová Hana

NA VYHLÍDCE 490, PODMOKLICE 513 01 Semily 1

SJM

Vlastnické právo

Budova garáž

Typ bez čp/če

Kres 3608 Semily
 at.území 747246 Semily

Obec 576964 Semily

Parcela 1114/5

Budova garáž

Typ bez čp/če

LV Vlastník, jiný oprávněný
 2004 Šindelář Vladimír

Adresa
 NA VYHLÍDCE 490,
 PODMOKLICE 513 01 Semily 1

Char. Spoluvl.podíl Typ práv.vztahu
 Vlastnické právo

Parcela 1114/6

Výměra [m2] 334

Výměra vypočtena Jiným číselným způsobem

Druh pozemku zastavěná plocha a nádvoří

Mapa VRCHLABI,8-7/12

Řízení Z-2409/2001-608

LV Vlastník, jiný oprávněný
 606 Červa Jiří a Červová Olga
 Červová Olga

Adresa
 U lip 183, Daliměřice 511 01 Turnov
 1
 U lip 183, Daliměřice 511 01 Turnov
 1

Char. Spoluvl.podíl Typ práv.vztahu
 SJM 1/2 Vlastnické právo
 1/2 Vlastnické právo

Budova Podmoklice, č.p. 35

LV Vlastník, jiný oprávněný
 2207 Integrovaná střední škola,
 Semily, 28. října 607,
 příspěvková organizace
 Liberecký kraj

Adresa
 28.října 607, Semily 513 01
 Semily 1
 U Jezu 642/2a, Liberec - Liberec
 IV-Perštýn 461 80

Char. Spoluvl.podíl Typ práv.vztahu
 Správa nemovitostí
 ve vlastnictví kraje
 Vlastnické právo

Parcela 1114/7

Výměra [m2] 186

Výměra vypočtena Graficky nebo v digitalizované mapě

Druh pozemku trvalý travní porost

působ ochrany zemědělský půdní fond

Mapa VRCHLABI,8-7/12

Řízení Z-100210/1985-608

40

Kód BPEJ Výměra
 3011 186

LV Vlastník, jiný oprávněný
 1928 Česká republika
 Katastrální úřad pro Liberecký
 kraj se sídlem v Liberci

Adresa
 Rumjancevova 149/10, Liberec -
 Liberec I-Staré Město 460 65

Char. Spoluvl.podíl Typ práv.vztahu
 Vlastnické právo
 Příslušnost
 hospodařit s
 majetkem státu

Parcela 1114/9

Výměra [m2] 17

Výměra vypočtena Graficky nebo v digitalizované mapě

Druh pozemku zastavěná plocha a nádvoří

Mapa VRCHLABI,8-7/12

Řízení Z-2762/2002-608

LV Vlastník, jiný oprávněný
 0001 Město Semily

Adresa
 Husova 82, Semily 513 13

Char. Spoluvl.podíl Typ práv.vztahu
 Vlastnické právo

Budova Podmoklice, č.p. 35

LV Vlastník, jiný oprávněný
 2207 Integrovaná střední škola,
 Semily, 28. října 607,
 příspěvková organizace
 Liberecký kraj

Adresa
 28.října 607, Semily 513 01
 Semily 1
 U Jezu 642/2a, Liberec - Liberec
 IV-Perštýn 461 80

Char. Spoluvl.podíl Typ práv.vztahu
 Správa nemovitostí
 ve vlastnictví kraje
 Vlastnické právo

Kres 3608 Semily
Kat.území 747246 Semily

Obec 576964 Semily

Parcela 1114/10

Výměra [m2] 547

Druh pozemku ostatní plocha

Mapa VRCHLABI,8-7/12

Výměra vypočtena Graficky nebo v digitalizované mapě

Způsob využití jiná plocha

Řízení Z-100336/1997-608

41

LV Vlastník, jiný oprávněný
10001 Město Semily

Adresa
Husova 82, Semily 513 13

Char. Spoluhl.podíl

Typ práv.vztahu
Vlastnické právo

Parcela 1114/11

Výměra [m2] 516

Druh pozemku trvalý travní porost

Způsob ochrany zemědělský půdní fond

Mapa VRCHLABI,8-7/12

Výměra vypočtena Graficky nebo v digitalizované mapě

Řízení Z-2076/2003-608

44

Kód BPEJ Výměra
73011 516

LV Vlastník, jiný oprávněný
10001 Město Semily

Adresa
Husova 82, Semily 513 13

Char. Spoluhl.podíl

Typ práv.vztahu
Vlastnické právo

Parcela 1116

Výměra [m2] 1425

Druh pozemku zahrada

Způsob ochrany zemědělský půdní fond

Mapa VRCHLABI,8-7/12

Výměra vypočtena Graficky nebo v digitalizované mapě

Řízení Z-100174/2001-608

51

Kód BPEJ Výměra
73011 1425

LV Vlastník, jiný oprávněný
2398 ZZN Semily, a.s.

Adresa
U Černého mostu 486, Semily

Char. Spoluhl.podíl

Typ práv.vztahu
Vlastnické právo

Parcela 1118

Výměra [m2] 311

Druh pozemku zastavěná plocha a nádvoří

Mapa VRCHLABI,8-7/12

Výměra vypočtena Graficky nebo v digitalizované mapě

Řízení Z-100174/2001-608

LV Vlastník, jiný oprávněný
2398 ZZN Semily, a.s.

Adresa
U Černého mostu 486, Semily

Char. Spoluhl.podíl

Typ práv.vztahu
Vlastnické právo

Budova Podmoklice, č.p. 29

Parcela 1119

Výměra [m2] 336

Druh pozemku ostatní plocha

Mapa VRCHLABI,8-7/14

Výměra vypočtena Graficky nebo v digitalizované mapě

Způsob využití ostatní komunikace

Řízení Z-102280/1996-608

52

LV Vlastník, jiný oprávněný
10001 Město Semily

Adresa
Husova 82, Semily 513 13

Char. Spoluhl.podíl

Typ práv.vztahu
Vlastnické právo

Parcela 1120

Výměra [m2] 236

Druh pozemku zastavěná plocha a nádvoří

Mapa VRCHLABI,8-7/14

Výměra vypočtena Graficky nebo v digitalizované mapě

Způsob využití společný dvůr

Řízení Z-100423/1998-608

LV Vlastník, jiný oprávněný
2732 TOFA TOYS a.s.

Adresa
Milady Horákové 321/8, Brno-střed -
Zábřovice 602 00 Brno 2

Char. Spoluhl.podíl

Typ práv.vztahu
Vlastnické právo

Číslo 3608 Semily
K.ú.území 747246 Semily

Obec 576964 Semily

Parcela 1121

Výměra [m2] 1083

Výměra vypočtena Graficky nebo v digitalizované mapě

Druh pozemku zastavěná plocha a nádvoří

Mapa VRCHLABI,8-7/14

Řízení Z-100423/1998-608

LV Vlastník, jiný oprávněný

Adresa

Char. Spoluhl.podíl

Typ práv.vztahu

2732 TOFA TOYS a.s.

Milady Horákové 321/8, Brno-střed -
Zábřovice 602 00 Brno 2

Vlastnické právo

Budova Podmoklice, č.p. 60

Parcela 1127/2

Výměra [m2] 508

Výměra vypočtena Graficky nebo v digitalizované mapě

Druh pozemku ostatní plocha

Způsob využití manipulační plocha

54

Mapa VRCHLABI,8-7/14

Řízení Z-100423/1998-608

LV Vlastník, jiný oprávněný

Adresa

Char. Spoluhl.podíl

Typ práv.vztahu

2732 TOFA TOYS a.s.

Milady Horákové 321/8, Brno-střed -
Zábřovice 602 00 Brno 2

Vlastnické právo

Parcela 1127/3

Výměra [m2] 442

Výměra vypočtena Graficky nebo v digitalizované mapě

Druh pozemku ostatní plocha

Způsob využití manipulační plocha

Mapa VRCHLABI,8-7/14

Řízení Z-100423/1998-608

LV Vlastník, jiný oprávněný

Adresa

Char. Spoluhl.podíl

Typ práv.vztahu

2732 TOFA TOYS a.s.

Milady Horákové 321/8, Brno-střed -
Zábřovice 602 00 Brno 2

Vlastnické právo

Parcela 1128/1

Výměra [m2] 5532

Výměra vypočtena Graficky nebo v digitalizované mapě

Druh pozemku zastavěná plocha a nádvoří

Mapa VRCHLABI,8-7/14

Řízení Z-100423/1998-608

67

LV Vlastník, jiný oprávněný

Adresa

Char. Spoluhl.podíl

Typ práv.vztahu

2732 TOFA TOYS a.s.

Milady Horákové 321/8, Brno-střed -
Zábřovice 602 00 Brno 2

Vlastnické právo

Budova Podmoklice, č.p. 27

Parcela 1128/4

Výměra [m2] 112

Výměra vypočtena Jiným číselným způsobem

Druh pozemku zastavěná plocha a nádvoří

Mapa VRCHLABI,8-7/14

Řízení Z-100423/1998-608

LV Vlastník, jiný oprávněný

Adresa

Char. Spoluhl.podíl

Typ práv.vztahu

2732 TOFA TOYS a.s.

Milady Horákové 321/8, Brno-střed -
Zábřovice 602 00 Brno 2

Vlastnické právo

Budova prům.obj

Typ bez čp/če

Parcela 1130

Výměra [m2] 46

Výměra vypočtena Graficky nebo v digitalizované mapě

Druh pozemku zastavěná plocha a nádvoří

Mapa VRCHLABI,8-7/14

Řízení Z-100287/1996-608

LV Vlastník, jiný oprávněný

Adresa

Char. Spoluhl.podíl

Typ práv.vztahu

2006 Červa Jiří a Červová Olga

U lip 183, Daliměřice 511 01 Turnov
1

Vlastnické právo

Kres 3608 Semily
K.území 747246 Semily

Obec 576964 Semily

Parcela 1130

Vlastník, jiný oprávněný	Adresa	Char. Spoluvl.podíl	Typ práv.vztahu
Červová Olga	U lip 183, Daliměřice 511 01 Turnov	1/2	Vlastnické právo
	1		
Idova jiná st.		Typ	bez čp/če

Parcela 1131/1

Výměra [m2] 3070 Výměra vypočtena Graficky nebo v digitalizované mapě
Druh pozemku zahrada
Působ ochrany zemědělský půdní fond
Mapa VRCHLABI,8-7/14 Řízení Z-100047/1999-608

Kód BPEJ Výměra
3011 3070

V	Vlastník, jiný oprávněný	Adresa	Char. Spoluvl.podíl	Typ práv.vztahu
606	Červa Jiří a Červová Olga	U lip 183, Daliměřice 511 01 Turnov	SJM 1/2	Vlastnické právo
	Červová Olga	U lip 183, Daliměřice 511 01 Turnov	1/2	Vlastnické právo
		1		

Parcela 1131/2

Výměra [m2] 145 Výměra vypočtena Graficky nebo v digitalizované mapě
Druh pozemku zahrada
Působ ochrany zemědělský půdní fond
Mapa VRCHLABI,8-7/14 Řízení Z-100047/1999-608

Kód BPEJ Výměra
3011 145

V	Vlastník, jiný oprávněný	Adresa	Char. Spoluvl.podíl	Typ práv.vztahu
606	Červa Jiří a Červová Olga	U lip 183, Daliměřice 511 01 Turnov	SJM 1/2	Vlastnické právo
	Červová Olga	U lip 183, Daliměřice 511 01 Turnov	1/2	Vlastnické právo
		1		

Parcela 1131/3

Výměra [m2] 190 Výměra vypočtena Graficky nebo v digitalizované mapě
Druh pozemku zahrada
Působ ochrany zemědělský půdní fond
Mapa VRCHLABI,8-7/14 Řízení Z-100047/1999-608

Kód BPEJ Výměra
3011 190

LV	Vlastník, jiný oprávněný	Adresa	Char. Spoluvl.podíl	Typ práv.vztahu
606	Červa Jiří a Červová Olga	U lip 183, Daliměřice 511 01 Turnov	SJM 1/2	Vlastnické právo
	Červová Olga	U lip 183, Daliměřice 511 01 Turnov	1/2	Vlastnické právo
		1		

Parcela 1138

Výměra [m2] 919 Výměra vypočtena Graficky nebo v digitalizované mapě
Druh pozemku zahrada
Působ ochrany zemědělský půdní fond
Mapa VRCHLABI,8-7/14 Řízení Z-100084/1984-608

Kód BPEJ Výměra
3011 919

84

Okres 3608 Semily
at.území 747246 Semily

Obec 576964 Semily

Parcela 1138

LV	Vlastník, jiný oprávněný	Adresa	Char. Spoluvl.podíl	Typ práv.vztahu
69	Kozákov - družstvo	Záhoří, 513 01 Semily 1	2/3	Vlastnické právo
	Richtr Miroslav a Richtrová Jana	PIPICE 35, ZÁHOŘÍ 513 01 Semily 1	SJM 1/6	Vlastnické právo
	RTV SPOL. S R.O.	SEMILY ZÁHOŘÍ PIPICE 32	1/6	Vlastnické právo

Parcela 1139

Výměra [m2] 1243

Výměra vypočtena Graficky nebo v digitalizované mapě

Druh pozemku zahrada

Způsob ochrany zemědělský půdní fond

82

Mapa VRCHLABI,8-7/14

Řízení Z-100229/1984-608

Kód BPEJ Výměra

73011 1243

LV	Vlastník, jiný oprávněný	Adresa	Char. Spoluvl.podíl	Typ práv.vztahu
1430	Pazourková Ivana	JIŽNÍ 113, PODMOKLICE 513 01 Semily 1		Vlastnické právo

Parcela 1140

Výměra [m2] 446

Výměra vypočtena Graficky nebo v digitalizované mapě

Druh pozemku zastavěná plocha a nádvoří

Mapa VRCHLABI,8-7/14

Řízení Z-100857/1995-608

LV	Vlastník, jiný oprávněný	Adresa	Char. Spoluvl.podíl	Typ práv.vztahu
777	Novotný Josef	KOZÁKOVSKÁ 121, PODMOKLICE 513 01 Semily 1	1/3	Vlastnické právo
	Pazourková Ivana	JIŽNÍ 113, PODMOKLICE 513 01 Semily 1	2/3	Vlastnické právo

Budova Podmoklice, č.p. 113

Parcela 1141

Výměra [m2] 137

Výměra vypočtena Graficky nebo v digitalizované mapě

Druh pozemku trvalý travní porost

Způsob ochrany zemědělský půdní fond

83

Mapa VRCHLABI,8-7/14

Řízení Z-100047/1999-608

Kód BPEJ Výměra

73011 137

LV	Vlastník, jiný oprávněný	Adresa	Char. Spoluvl.podíl	Typ práv.vztahu
10001	Město Semily	Husova 82, Semily 513 13		Vlastnické právo

Parcela 1142/1

Výměra [m2] 108

Výměra vypočtena Graficky nebo v digitalizované mapě

Druh pozemku ostatní plocha

Způsob využití ostatní komunikace

61

Mapa VRCHLABI,8-7/14

Řízení Z-100047/1999-608

LV	Vlastník, jiný oprávněný	Adresa	Char. Spoluvl.podíl	Typ práv.vztahu
10001	Město Semily	Husova 82, Semily 513 13		Vlastnické právo

Parcela 1142/2

Výměra [m2] 2844

Výměra vypočtena Graficky nebo v digitalizované mapě

Druh pozemku ostatní plocha

Způsob využití ostatní dopravní plocha

75

Mapa VRCHLABI,8-7/14

Řízení Z-100499/1999-608

LV	Vlastník, jiný oprávněný	Adresa	Char. Spoluvl.podíl	Typ práv.vztahu
----	--------------------------	--------	---------------------	-----------------

Kres 3608 Semily Obec 576964 Semily
Kat.území 747246 Semily

Parcela 1142/2
LV Vlastník, jiný oprávněný Adresa Char. Spoluhl.podíl Typ práv.vztahu
10001 Město Semily Husova 82, Semily 513 13 Vlastnické právo

Parcela 1142/3
Výměra [m2] 92 Výměra vypočtena Graficky nebo v digitalizované mapě
Druh pozemku ostatní plocha Způsob využití ostatní dopravní plocha 72
Mapa VRCHLABI,8-7/14 Řízení Z-100047/1999-608

V Vlastník, jiný oprávněný Adresa Char. Spoluhl.podíl Typ práv.vztahu
0001 Město Semily Husova 82, Semily 513 13 Vlastnické právo

Parcela 1145
Výměra [m2] 50 Výměra vypočtena Graficky nebo v digitalizované mapě
Druh pozemku zahrada 74
Způsob ochrany zemědělský půdní fond
Mapa VRCHLABI,8-7/14 Řízení Z-100047/1999-608

Kód BPEJ Výměra
3011 50
V Vlastník, jiný oprávněný Adresa Char. Spoluhl.podíl Typ práv.vztahu
10001 Město Semily Husova 82, Semily 513 13 Vlastnické právo

Parcela 1146/1
Výměra [m2] 344 Výměra vypočtena Graficky nebo v digitalizované mapě
Druh pozemku zastavěná plocha a nádvoří Způsob využití zbořeniště 81
Mapa VRCHLABI,8-7/14 Řízení Z-100749/1997-608

LV Vlastník, jiný oprávněný Adresa Char. Spoluhl.podíl Typ práv.vztahu
690 DIANA GROUP a.s. Nádražní 66, Semily 513 01 Semily 1 Vlastnické právo

Parcela 1147
Výměra [m2] 611 Výměra vypočtena Graficky nebo v digitalizované mapě
Druh pozemku trvalý travní porost 80
Způsob ochrany zemědělský půdní fond
Mapa VRCHLABI,8-7/14 Řízení Z-100749/1997-608

Kód BPEJ Výměra
73011 611
V Vlastník, jiný oprávněný Adresa Char. Spoluhl.podíl Typ práv.vztahu
690 DIANA GROUP a.s. Nádražní 66, Semily 513 01 Semily 1 Vlastnické právo

Parcela 1148
Výměra [m2] 365 Výměra vypočtena Graficky nebo v digitalizované mapě
Druh pozemku zastavěná plocha a nádvoří
Mapa VRCHLABI,8-7/14 Řízení Z-100528/1995-608
LV Vlastník, jiný oprávněný Adresa Char. Spoluhl.podíl Typ práv.vztahu
1512 TREVOS, a.s. Mašov 34, 511 01 Turnov 1 Vlastnické právo
Budova Podmoklice, č.p. 357

kres 3608 Semily
st.území 747246 Semily

Obec 576964 Semily

Parcela 1150/1

Výměra [m2] 436

Výměra vypočtena Graficky nebo v digitalizované mapě

Druh pozemku trvalý travní porost

79

Způsob ochrany zemědělský půdní fond

Mapa VRCHLABI,8-7/14

Řízení Z-100749/1997-608

Kód BPEJ Výměra
73011 436

LV Vlastník, jiný oprávněný
2690 DIANA GROUP a.s.

Adresa
Nádražní 66, Semily 513 01 Semily 1

Char. Spoluvl.podíl

Typ práv.vztahu
Vlastnické právo

Parcela 1150/8

Výměra [m2] 137

Výměra vypočtena Graficky nebo v digitalizované mapě

Druh pozemku trvalý travní porost

77

Způsob ochrany zemědělský půdní fond

Mapa VRCHLABI,8-7/14

Řízení Z-100047/1999-608

Kód BPEJ Výměra
73011 137

LV Vlastník, jiný oprávněný
0001 Město Semily

Adresa
Husova 82, Semily 513 13

Char. Spoluvl.podíl

Typ práv.vztahu
Vlastnické právo

Parcela 1152/2

Výměra [m2] 103

Výměra vypočtena Graficky nebo v digitalizované mapě

Druh pozemku zahrada

Způsob ochrany zemědělský půdní fond

Mapa VRCHLABI,8-7/14

Řízení Z-100047/1999-608

Kód BPEJ Výměra
73011 103

LV Vlastník, jiný oprávněný
10001 Město Semily

Adresa
Husova 82, Semily 513 13

Char. Spoluvl.podíl

Typ práv.vztahu
Vlastnické právo

Parcela 1152/5

Výměra [m2] 99

Výměra vypočtena Graficky nebo v digitalizované mapě

Druh pozemku zahrada

71

Způsob ochrany zemědělský půdní fond

Mapa VRCHLABI,8-7/14

Řízení Z-100047/1999-608

Kód BPEJ Výměra
73011 99

LV Vlastník, jiný oprávněný
10001 Město Semily

Adresa
Husova 82, Semily 513 13

Char. Spoluvl.podíl

Typ práv.vztahu
Vlastnické právo

Parcela 1152/6

Výměra [m2] 263

Výměra vypočtena Graficky nebo v digitalizované mapě

Druh pozemku zahrada

Způsob ochrany zemědělský půdní fond

Mapa VRCHLABI,8-7/14

Řízení Z-100047/1999-608

Kód BPEJ Výměra
73011 263

LV Vlastník, jiný oprávněný
0001 Město Semily

Adresa
Husova 82, Semily 513 13

Char. Spoluvl.podíl

Typ práv.vztahu
Vlastnické právo

kres 3608 Semily
st.území 747246 Semily

Obec 576964 Semily

Parcela 1153/2

Výměra [m2] 123

Výměra vypočtena Ze souřadnic v S-JTSK

Druh pozemku zahrada

76

Způsob ochrany zemědělský půdní fond

Mapa VRCHLABI,8-7/14

Řízení Z-100499/1999-608

Kód BPEJ Výměra
3011 123

LV Vlastník, jiný oprávněný
10001 Město Semily

Adresa
Husova 82, Semily 513 13

Char. Spoluvl.podíl

Typ práv.vztahu
Vlastnické právo

Parcela 1153/5

Výměra [m2] 117

Výměra vypočtena Ze souřadnic v S-JTSK

Druh pozemku zahrada

97

Způsob ochrany zemědělský půdní fond

Mapa VRCHLABI,8-7/14

Řízení Z-100499/1999-608

Kód BPEJ Výměra
3011 117

LV Vlastník, jiný oprávněný
10001 Město Semily

Adresa
Husova 82, Semily 513 13

Char. Spoluvl.podíl

Typ práv.vztahu
Vlastnické právo

Parcela 1155/1

Výměra [m2] 472

Výměra vypočtena Graficky nebo v digitalizované mapě

Druh pozemku ostatní plocha

Způsob využití ostatní dopravní plocha

68

Mapa VRCHLABI,8-7/14

Řízení Z-100047/1999-608

LV Vlastník, jiný oprávněný
10001 Město Semily

Adresa
Husova 82, Semily 513 13

Char. Spoluvl.podíl

Typ práv.vztahu
Vlastnické právo

Parcela 1155/2

Výměra [m2] 413

Výměra vypočtena Graficky nebo v digitalizované mapě

Druh pozemku ostatní plocha

Způsob využití manipulační plocha

64

Mapa VRCHLABI,8-7/14

Řízení Z-100233/1999-608

LV Vlastník, jiný oprávněný
1001 TOFA a.s., v likvidaci

Adresa
Ke stadionu 183, Semily

Char. Spoluvl.podíl

Typ práv.vztahu
Vlastnické právo

Parcela 1155/4

Výměra [m2] 26

Výměra vypočtena Ze souřadnic v S-JTSK

Druh pozemku ostatní plocha

Způsob využití ostatní dopravní plocha

70

Mapa VRCHLABI,8-7/14

Řízení Z-100054/1999-608

LV Vlastník, jiný oprávněný
10001 Město Semily

Adresa
Husova 82, Semily 513 13

Char. Spoluvl.podíl

Typ práv.vztahu
Vlastnické právo

Parcela 1155/5

Výměra [m2] 343

Výměra vypočtena Graficky nebo v digitalizované mapě

Druh pozemku ostatní plocha

Způsob využití ostatní komunikace

69

Mapa VRCHLABI,8-7/14

Řízení Z-100047/1999-608

LV Vlastník, jiný oprávněný
10001 Město Semily

Adresa
Husova 82, Semily 513 13

Char. Spoluvl.podíl

Typ práv.vztahu
Vlastnické právo

Okres 3608 Semily
 Katastrální území 747246 Semily

Obec 576964 Semily

Parcela 1155/6

Výměra [m2] 97

Druh pozemku ostatní plocha

Mapa VRCHLABI,8-7/14

Výměra vypočtena Graficky nebo v digitalizované mapě

Způsob využití ostatní komunikace

Řízení Z-100047/1999-608

98

LV Vlastník, jiný oprávněný

10001 Město Semily

Adresa

Husova 82, Semily 513 13

Char. Spoluvl.podíl

Typ práv.vztahu

Vlastnické právo

Parcela 1155/7

Výměra [m2] 77

Druh pozemku ostatní plocha

Mapa VRCHLABI,8-7/14

Výměra vypočtena Graficky nebo v digitalizované mapě

Způsob využití manipulační plocha

Řízení Z-100233/1999-608

65

LV Vlastník, jiný oprávněný

1501 TOFA a.s., v likvidaci

Adresa

Ke stadionu 183, Semily

Char. Spoluvl.podíl

Typ práv.vztahu

Vlastnické právo

Parcela 1155/8

Výměra [m2] 10

Druh pozemku ostatní plocha

Mapa VRCHLABI,8-7/14

Výměra vypočtena Graficky nebo v digitalizované mapě

Způsob využití manipulační plocha

Řízení Z-100233/1999-608

66

LV Vlastník, jiný oprávněný

2501 TOFA a.s., v likvidaci

Adresa

Ke stadionu 183, Semily

Char. Spoluvl.podíl

Typ práv.vztahu

Vlastnické právo

Parcela 1155/9

Výměra [m2] 2

Druh pozemku ostatní plocha

Mapa VRCHLABI,8-7/14

Výměra vypočtena Graficky nebo v digitalizované mapě

Způsob využití manipulační plocha

Řízení Z-100233/1999-608

63

LV Vlastník, jiný oprávněný

501 TOFA a.s., v likvidaci

Adresa

Ke stadionu 183, Semily

Char. Spoluvl.podíl

Typ práv.vztahu

Vlastnické právo

Parcela 1156

Výměra [m2] 68

Druh pozemku ostatní plocha

Mapa VRCHLABI,8-7/14

Výměra vypočtena Graficky nebo v digitalizované mapě

Způsob využití ostatní komunikace

Řízení Z-100499/1999-608

62

LV Vlastník, jiný oprávněný

10001 Město Semily

Adresa

Husova 82, Semily 513 13

Char. Spoluvl.podíl

Typ práv.vztahu

Vlastnické právo

Parcela 1159

Výměra [m2] 237

Druh pozemku zastavěná plocha a nádvoří

Mapa VRCHLABI,8-7/14

Výměra vypočtena Graficky nebo v digitalizované mapě

Řízení Z-100528/1995-608

99

LV Vlastník, jiný oprávněný

1422 Kodejš Zdeněk Ing.

Adresa

ÚZKÁ 40, PODMOKLICE 513 01
 Semily 1

Char. Spoluvl.podíl

Typ práv.vztahu

Vlastnické právo

Budova Podmoklice, č.p. 40

Parcela 1160/1

Výměra [m2] 479

Druh pozemku zahrada

Způsob ochrany zemědělský půdní fond

Mapa VRCHLABI,8-7/14

Výměra vypočtena Graficky nebo v digitalizované mapě

Řízení Z-100084/1984-608

60

Obec 576964 Semily

Okres 3608 Semily

Kat.území 747246 Semily

Parcela 1160/1

Kód BPEJ Výměra
73011 479LV Vlastník, jiný oprávněný
1422 Kodejš Zdeněk Ing.Adresa
ÚZKÁ 40, PODMOKLICE 513 01
Semily 1

Char. Spoluvl.podíl

Typ práv.vztahu
Vlastnické právo

Parcela 1160/2

Výměra [m2] 119

Výměra vypočtena Graficky nebo v digitalizované mapě

Druh pozemku zahrada

Způsob ochrany zemědělský půdní fond

Mapa VRCHLABI,8-7/14

Řízení Z-100499/1999-608

59

Kód BPEJ Výměra
73011 119LV Vlastník, jiný oprávněný
10001 Město SemilyAdresa
Husova 82, Semily 513 13

Char. Spoluvl.podíl

Typ práv.vztahu
Vlastnické právo

Parcela 1161/1

Výměra [m2] 460

Výměra vypočtena Graficky nebo v digitalizované mapě

Druh pozemku trvalý travní porost

Způsob ochrany zemědělský půdní fond

Mapa VRCHLABI,8-7/14

Řízení Z-102274/1996-608

55

Kód BPEJ Výměra
73011 460LV Vlastník, jiný oprávněný
10001 Město SemilyAdresa
Husova 82, Semily 513 13

Char. Spoluvl.podíl

Typ práv.vztahu
Vlastnické právo

Parcela 1163/1

Výměra [m2] 164

Výměra vypočtena Graficky nebo v digitalizované mapě

Druh pozemku zahrada

Způsob ochrany zemědělský půdní fond

Mapa VRCHLABI,8-7/14

Řízení Z-100499/1999-608

Kód BPEJ Výměra
73011 164LV Vlastník, jiný oprávněný
10001 Město SemilyAdresa
Husova 82, Semily 513 13

Char. Spoluvl.podíl

Typ práv.vztahu
Vlastnické právo

Parcela 1170/1

Výměra [m2] 1292

Výměra vypočtena Graficky nebo v digitalizované mapě

Druh pozemku ostatní plocha

Způsob využití neplodná půda

Mapa VRCHLABI,8-7/14

Řízení Z-100499/1999-608

LV Vlastník, jiný oprávněný
10001 Město SemilyAdresa
Husova 82, Semily 513 13

Char. Spoluvl.podíl

Typ práv.vztahu
Vlastnické právo

Parcela 1170/49

Výměra [m2] 257

Výměra vypočtena Graficky nebo v digitalizované mapě

Druh pozemku ostatní plocha

Způsob využití neplodná půda

Mapa VRCHLABI,8-7/14

Řízení Z-100499/1999-608

LV Vlastník, jiný oprávněný
10001 Město SemilyAdresa
Husova 82, Semily 513 13

Char. Spoluvl.podíl

Typ práv.vztahu
Vlastnické právo

kres 3608 Semily		Obec 576964 Semily	
st.území 747246 Semily			
Parcela	1181/1		
Výměra [m2]	2214	Výměra vypočtena Graficky nebo v digitalizované mapě	
Druh pozemku	ostatní plocha	Způsob využití zeleň	
Mapa	VRCHLABI,8-7/14	Řízení Z-100499/1999-608	
LV	Vlastník, jiný oprávněný	Adresa	Char. Spoluvl.podíl
10001	Město Semily	Husova 82, Semily 513 13	Typ práv.vztahu Vlastnické právo
Parcela	1181/3		
Výměra [m2]	897	Výměra vypočtena Graficky nebo v digitalizované mapě	
Druh pozemku	ostatní plocha	Způsob využití zeleň	
Mapa	VRCHLABI,8-7/14	Řízení Z-100499/1999-608	
LV	Vlastník, jiný oprávněný	Adresa	Char. Spoluvl.podíl
10001	Město Semily	Husova 82, Semily 513 13	Typ práv.vztahu Vlastnické právo
Parcela	1218/1		
Výměra [m2]	3970	Výměra vypočtena Graficky nebo v digitalizované mapě	
Druh pozemku	ostatní plocha	Způsob využití silnice	
Mapa	VRCHLABI,8-7/14	Řízení Z-100117/1999-608	
LV	Vlastník, jiný oprávněný	Adresa	Char. Spoluvl.podíl
655	Krajská správa silnic Libereckého kraje, příspěvková organizace Liberecký kraj	České Mládeže 632/32, Liberec - Liberec VI-Rochlice 460 06 Liberec 6 U Jezu 642/2a, Liberec - Liberec IV- Perštýn 461 80	Typ práv.vztahu Správa nemovitostí ve vlastnictví kraje Vlastnické právo
Parcela	1219/1		
Výměra [m2]	3380	Výměra vypočtena Graficky nebo v digitalizované mapě	
Druh pozemku	ostatní plocha	Způsob využití ostatní komunikace	
Mapa	VRCHLABI,8-7/14	Řízení Z-102419/1996-608	
LV	Vlastník, jiný oprávněný	Adresa	Char. Spoluvl.podíl
1001	Město Semily	Husova 82, Semily 513 13	Typ práv.vztahu Vlastnické právo
Parcela	1219/3		
Výměra [m2]	210	Výměra vypočtena Graficky nebo v digitalizované mapě	
Druh pozemku	ostatní plocha	Způsob využití ostatní komunikace	
Mapa	VRCHLABI,8-7/14	Řízení Z-102347/1996-608	
LV	Vlastník, jiný oprávněný	Adresa	Char. Spoluvl.podíl
10001	Město Semily	Husova 82, Semily 513 13	Typ práv.vztahu Vlastnické právo
Parcela	1219/4		
Výměra [m2]	311	Výměra vypočtena Graficky nebo v digitalizované mapě	
Druh pozemku	ostatní plocha	Způsob využití ostatní komunikace	
Mapa	VRCHLABI,8-7/14	Řízení Z-102233/1996-608	
LV	Vlastník, jiný oprávněný	Adresa	Char. Spoluvl.podíl
1001	Město Semily	Husova 82, Semily 513 13	Typ práv.vztahu Vlastnické právo
Parcela	1219/9		
Výměra [m2]	15	Výměra vypočtena Graficky nebo v digitalizované mapě	
Druh pozemku	ostatní plocha	Způsob využití ostatní komunikace	
Mapa	VRCHLABI,8-7/14	Řízení Z-100029/1998-608	

Okres 3608 Semily
Kat.území 747246 Semily

Obec 576964 Semily

Parcela 1219/9

LV	Vlastník, jiný oprávněný	Adresa	Char. Spoluhl.podíl	Typ práv.vztahu
10001	Město Semily	Husova 82, Semily 513 13		Vlastnické právo

Parcela 1219/10

Výměra [m2] 16 Výměra vypočtena Graficky nebo v digitalizované mapě

Druh pozemku zastavěná plocha a nádvoří

Mapa VRCHLABI,8-7/14 Řízení V-1711/2001-608

LV	Vlastník, jiný oprávněný	Adresa	Char. Spoluhl.podíl	Typ práv.vztahu
2361	ÚŘAD PRÁCE V SEMILECH	Bořkovská 572, Semily 513 01 Semily 1		Vlastnické právo

Budova Podmoklice, č.p. 572

Parcela 1226/1

Výměra [m2] 537 Výměra vypočtena Graficky nebo v digitalizované mapě

Druh pozemku zastavěná plocha a nádvoří

Mapa VRCHLABI,8-7/14 Řízení Z-100441/1998-608

LV	Vlastník, jiný oprávněný	Adresa	Char. Spoluhl.podíl	Typ práv.vztahu
28	Pytlíček Ludvík	KONSTANTINOVA 1488/28, CHODOV 149 00 Praha 415		Vlastnické právo

Budova Podmoklice, č.p. 359

Parcela 1226/2

Výměra [m2] 7 Výměra vypočtena Graficky nebo v digitalizované mapě

Druh pozemku zastavěná plocha a nádvoří

Mapa VRCHLABI,8-7/14 Způsob využití společný dvůr
Řízení Z-100441/1998-608

LV	Vlastník, jiný oprávněný	Adresa	Char. Spoluhl.podíl	Typ práv.vztahu
486	Krunčák Bohumil a Krunčíková Anna	Sídlíště 279, Chuchelna 513 01 Semily 1	SJM	Vlastnické právo

Parcela 1227/1

Výměra [m2] 198 Výměra vypočtena Graficky nebo v digitalizované mapě

Druh pozemku zastavěná plocha a nádvoří

Mapa VRCHLABI,8-7/14 Způsob využití zboření
Řízení Z-100538/1995-608

LV	Vlastník, jiný oprávněný	Adresa	Char. Spoluhl.podíl	Typ práv.vztahu
2486	Krunčák Bohumil a Krunčíková Anna	Sídlíště 279, Chuchelna 513 01 Semily 1	SJM	Vlastnické právo

Parcela 1232/3

Výměra [m2] 527 Výměra vypočtena Graficky nebo v digitalizované mapě

Druh pozemku zastavěná plocha a nádvoří

Mapa VRCHLABI,8-7/14 Řízení V-1711/2001-608

LV	Vlastník, jiný oprávněný	Adresa	Char. Spoluhl.podíl	Typ práv.vztahu
2361	ÚŘAD PRÁCE V SEMILECH	Bořkovská 572, Semily 513 01 Semily 1		Vlastnické právo

Budova Podmoklice, č.p. 572

Okres 3608 Semily
Kat.území 747246 Semily

Obec 576964 Semily

Parcela 1232/4

Výměra [m2] 5

Výměra vypočtena Ze souřadnic v S-JTSK

Druh pozemku zastavěná plocha a nádvoří

Způsob využití společný dvůr

Mapa VRCHLABI,8-7/14

Řízení V-1711/2001-608

LV	Vlastník, jiný oprávněný	Adresa	Char. Spoluhl.podíl	Typ práv.vztahu
2486	Krunčák Bohumil a Krunčáková Anna	Sídlíště 279, Chuchelna 513 01 Semily 1	SJM	Vlastnické právo

Parcela 1233

Výměra [m2] 4

Výměra vypočtena Graficky nebo v digitalizované mapě

Druh pozemku ostatní plocha

Způsob využití manipulační plocha

Mapa VRCHLABI,8-7/14

Řízení Z-100029/1998-608

LV	Vlastník, jiný oprávněný	Adresa	Char. Spoluhl.podíl	Typ práv.vztahu
10001	Město Semily	Husova 82, Semily 513 13		Vlastnické právo

Parcela 1247

Výměra [m2] 356

Výměra vypočtena Graficky nebo v digitalizované mapě

Druh pozemku zastavěná plocha a nádvoří

Mapa VRCHLABI,8-7/14

Řízení Z-100528/1995-608

LV	Vlastník, jiný oprávněný	Adresa	Char. Spoluhl.podíl	Typ práv.vztahu
2370	Karmášek Josef Ing.	K LOMU 281, PODMOKLICE 513 01 Semily 1		Vlastnické právo

Budova Podmoklice, č.p. 17

Parcela 1251/1

Výměra [m2] 699

Výměra vypočtena Graficky nebo v digitalizované mapě

Druh pozemku zastavěná plocha a nádvoří

Mapa VRCHLABI,8-7/14

Řízení Z-100710/1995-608

LV	Vlastník, jiný oprávněný	Adresa	Char. Spoluhl.podíl	Typ práv.vztahu
251	Komerční banka, a.s.	Na Příkopě 969/33, Praha 1, Staré Město 114 07		Vlastnické právo

Budova Podmoklice, č.p. 24

Parcela 1251/4

Výměra [m2] 376

Výměra vypočtena Graficky nebo v digitalizované mapě

Druh pozemku zastavěná plocha a nádvoří

Mapa VRCHLABI,8-7/14

Řízení V-1793/2003-608

LV	Vlastník, jiný oprávněný	Adresa	Char. Spoluhl.podíl	Typ práv.vztahu
439	Česká republika Okresní soud v Semilech	Nádražní 25, Semily 513 34		Vlastnické právo Příslušnost hospodařit s majetkem státu

Budova Podmoklice, č.p. 25

Parcela 1251/6

Výměra [m2] 530

Výměra vypočtena Graficky nebo v digitalizované mapě

Druh pozemku ostatní plocha

Způsob využití manipulační plocha

Mapa VRCHLABI,8-7/14

Řízení V-1793/2003-608

LV	Vlastník, jiný oprávněný	Adresa	Char. Spoluhl.podíl	Typ práv.vztahu
361	Komerční banka, a.s.	Na Příkopě 969/33, Praha 1, Staré		Vlastnické právo

Okres 3608 Semily
Kat.území 747246 Semily

Obec 576964 Semily

Parcela 1251/6

LV	Vlastník, jiný oprávněný	Adresa	Char. Spoluvl.podíl	Typ práv.vztahu
		Město 114 07		

Parcela 1251/9

Výměra [m2]	43	Výměra vypočtena	Ze souřadnic v S-JTSK
Druh pozemku	ostatní plocha	Způsob využití	manipulační plocha
Mapa	VRCHLABI,8-7/14	Řízení	V-1793/2003-608

LV	Vlastník, jiný oprávněný	Adresa	Char. Spoluvl.podíl	Typ práv.vztahu
3439	Česká republika Okresní soud v Semilech	Nádražní 25, Semily 513 34		Vlastnické právo Příslušnost hospodařit s majetkem státu

Parcela 1251/10

Výměra [m2]	65	Výměra vypočtena	Ze souřadnic v S-JTSK
Druh pozemku	zastavěná plocha a nádvoří		
Mapa	VRCHLABI,8-7/14	Řízení	V-1793/2003-608

LV	Vlastník, jiný oprávněný	Adresa	Char. Spoluvl.podíl	Typ práv.vztahu
361	Komerční banka, a.s.	Na Příkopě 969/33, Praha 1, Staré Město 114 07		Vlastnické právo

Budova	jiná st.	Typ	bez čp/če
--------	----------	-----	-----------

Parcela 4116/1

Výměra [m2]	2962	Výměra vypočtena	Graficky nebo v digitalizované mapě	9
Druh pozemku	ostatní plocha	Způsob využití	silnice	
Mapa	VRCHLABI,8-7/12	Řízení	Z-1321/2003-608	

LV	Vlastník, jiný oprávněný	Adresa	Char. Spoluvl.podíl	Typ práv.vztahu
555	Krajská správa silnic Libereckého kraje, příspěvková organizace Liberecký kraj	České Mládeže 632/32, Liberec - Liberec VI-Rochlice 460 06 Liberec 6 U Jezu 642/2a, Liberec - Liberec IV- Perštýn 461 80		Správa nemovitostí ve vlastnictví kraje Vlastnické právo

Parcela 4116/4

Výměra [m2]	1353	Výměra vypočtena	Graficky nebo v digitalizované mapě	7
Druh pozemku	ostatní plocha	Způsob využití	silnice	
Mapa	VRCHLABI,8-7/12	Řízení	Z-100393/1999-608	

LV	Vlastník, jiný oprávněný	Adresa	Char. Spoluvl.podíl	Typ práv.vztahu
555	Krajská správa silnic Libereckého kraje, příspěvková organizace Liberecký kraj	České Mládeže 632/32, Liberec - Liberec VI-Rochlice 460 06 Liberec 6 U Jezu 642/2a, Liberec - Liberec IV- Perštýn 461 80		Správa nemovitostí ve vlastnictví kraje Vlastnické právo

Parcela 4117/1

Výměra [m2]	1731	Výměra vypočtena	Graficky nebo v digitalizované mapě	2
Druh pozemku	ostatní plocha	Způsob využití	silnice	
Mapa	VRCHLABI,8-7/12	Řízení	Z-100035/1997-608	

V	Vlastník, jiný oprávněný	Adresa	Char. Spoluvl.podíl	Typ práv.vztahu
555	Krajská správa silnic Libereckého kraje, příspěvková	České Mládeže 632/32, Liberec - Liberec VI-Rochlice 460 06 Liberec		Správa nemovitostí ve vlastnictví kraje

Okres 3608 Semily
Kat.území 747246 Semily

Obec 576964 Semily

Parcela 4117/1

LV	Vlastník, jiný oprávněný organizace Liberecký kraj	Adresa 6 U Jezu 642/2a, Liberec - Liberec IV- Perštýn 461 80	Char. Spoluvl.podíl	Typ práv.vztahu Vlastnické právo
----	--	---	---------------------	-------------------------------------

Parcela 4117/2

Výměra [m2]	55	Výměra vypočtena	Graficky nebo v digitalizované mapě	3
Druh pozemku	ostatní plocha	Způsob využití	silnice	
Mapa	VRCHLABI,8-7/12	Řízení	Z-102378/1996-608	

***** Parcela není zapsána na LV *****

Parcela 4120/1

Výměra [m2]	8776	Výměra vypočtena	Graficky nebo v digitalizované mapě	
Druh pozemku	ostatní plocha	Způsob využití	silnice	92
Mapa	VRCHLABI,8-7/14	Řízení	Z-1441/2003-608	

LV	Vlastník, jiný oprávněný 655 Krajská správa silnic Libereckého kraje, příspěvková organizace Liberecký kraj	Adresa České Mládeže 632/32, Liberec - Liberec VI-Rochlice 460 06 Liberec 6 U Jezu 642/2a, Liberec - Liberec IV- Perštýn 461 80	Char. Spoluvl.podíl	Typ práv.vztahu Správa nemovitostí ve vlastnictví kraje Vlastnické právo
----	---	--	---------------------	---

Parcela 4120/6

Výměra [m2]	103	Výměra vypočtena	Graficky nebo v digitalizované mapě	
Druh pozemku	ostatní plocha	Způsob využití	silnice	
Mapa	VRCHLABI,8-7/14	Řízení	Z-100118/1999-608	

LV	Vlastník, jiný oprávněný 655 Krajská správa silnic Libereckého kraje, příspěvková organizace Liberecký kraj	Adresa České Mládeže 632/32, Liberec - Liberec VI-Rochlice 460 06 Liberec 6 U Jezu 642/2a, Liberec - Liberec IV- Perštýn 461 80	Char. Spoluvl.podíl	Typ práv.vztahu Správa nemovitostí ve vlastnictví kraje Vlastnické právo
----	---	--	---------------------	---

Parcela 4120/7

Výměra [m2]	54	Výměra vypočtena	Graficky nebo v digitalizované mapě	
Druh pozemku	ostatní plocha	Způsob využití	silnice	91
Mapa	VRCHLABI,8-7/14	Řízení	Z-100017/1999-608	

LV	Vlastník, jiný oprávněný 10001 Město Semily	Adresa Husova 82, Semily 513 13	Char. Spoluvl.podíl	Typ práv.vztahu Vlastnické právo
----	--	------------------------------------	---------------------	-------------------------------------

Parcela 4120/8

Výměra [m2]	6	Výměra vypočtena	Graficky nebo v digitalizované mapě	
Druh pozemku	ostatní plocha	Způsob využití	silnice	
Mapa	VRCHLABI,8-7/14	Řízení	Z-102457/1996-608	

LV	Vlastník, jiný oprávněný 361 Komerční banka, a.s.	Adresa Na Příkopě 969/33, Praha 1, Staré Město 114 07	Char. Spoluvl.podíl	Typ práv.vztahu Vlastnické právo
----	--	---	---------------------	-------------------------------------

Informace o parcelách KN

Údaje katastru nemovitostí

Platnost k: 27.04.2004 06:33

Okres 3608 Semily
Kat.území 747246 Semily

Obec 576964 Semily

Parcela 4120/11

Výměra [m2] 39

Výměra vypočtena Graficky nebo v digitalizované mapě

Druh pozemku ostatní plocha

Způsob využití silnice

94

Mapa VRCHLABI,8-7/14

Řízení Z-100118/1999-608

LV Vlastník, jiný oprávněný

Adresa

Char. Spoluvl.podíl

Typ práv.vztahu

655 Krajská správa silnic
Libereckého kraje, příspěvková
organizace
Liberecký kraj

České Mládeže 632/32, Liberec -
Liberec VI-Rochlice 460 06 Liberec
6
U Jezu 642/2a, Liberec - Liberec IV-
Perštýn 461 80

Správa nemovitostí
ve vlastnictví kraje

Vlastnické právo

Parcela 4120/15

Výměra [m2] 914

Výměra vypočtena Graficky nebo v digitalizované mapě

Druh pozemku ostatní plocha

Způsob využití silnice

93

Mapa VRCHLABI,8-7/14

Řízení Z-100117/1999-608

LV Vlastník, jiný oprávněný

Adresa

Char. Spoluvl.podíl

Typ práv.vztahu

10001 Město Semily

Husova 82, Semily 513 13

Vlastnické právo

PU 961/04 motna

27. dubna 2004

Informace o parcelách KN

Udaje katastru nemovitostí

Platnost k: 27.04.2004 14:58

Číslo 3608 Semily
Kat.území 747246 Semily

Obec 576964 Semily

Parcela 1218/3

Výměra [m2] 107

Výměra vypočtena Graficky nebo v digitalizované mapě

Druh pozemku ostatní plocha

Způsob využití silnice

90

Mapa VRCHLABI,8-7/14

Řízení Z-100117/1999-608

V Vlastník, jiný oprávněný
0001 Město Semily

Adresa
Husova 82, Semily 513 13

Char. Spoluvl.podíl

Typ práv.vztahu
Vlastnické právo

KATASTRÁLNÍ PRACOVISŤE SEMILY
Číslo řízení o poskytnutých
údajích z katastru
ZU 961/04 /množna/

27 dubna 2004

KATASTRÁLNÍ ÚŘAD PRO LIBERECKÝ KRAJ
Katastrální pracoviště Semily, 9

Informace o parcelách KN

Údaje katastru nemovitostí

Platnost k: 03.05.2004 16:55

Obec 3608 Semily
Kat.území 747246 Semily

Obec 576964 Semily

Parcela 1103/3

Výměra [m2] 904

Druh pozemku ostatní plocha

Mapa VRCHLABI,8-7/12

Výměra vypočtena Graficky nebo v digitalizované mapě

Způsob využití jiná plocha

Řízení Z-100303/2000-608

34

LV Vlastník, jiný oprávněný

118 Česká republika

Katastrální úřad pro Liberecký kraj se sídlem v Liberci

Adresa

Rumjancevova 149/10, Liberec - Liberec I-Staré Město 460 65

Char. Spoluvl.podíl

Typ práv.vztahu

Vlastnické právo
Příslušnost hospodařit s majetkem státu

Parcela 1131/4

Výměra [m2] 63

Druh pozemku zahrada

Způsob ochrany zemědělský půdní fond

Mapa VRCHLABI,8-7/14

Výměra vypočtena Graficky nebo v digitalizované mapě

Řízení Z-100047/1999-608

Kód BPEJ Výměra

73011 63

LV Vlastník, jiný oprávněný

60 Červa Jiří a Červová Olga

Červová Olga

Adresa

U lip 183, Daliměřice 511 01 Turnov
1
U lip 183, Daliměřice 511 01 Turnov
1

Char. Spoluvl.podíl

SJM 1/2
1/2

Typ práv.vztahu

Vlastnické právo
Vlastnické právo

Parcela 1150/6

Výměra [m2] 4

Druh pozemku trvalý travní porost

Způsob ochrany zemědělský půdní fond

Mapa VRCHLABI,8-7/14

Výměra vypočtena Graficky nebo v digitalizované mapě

Řízení Z-100749/1997-608

78

Kód BPEJ Výměra

73011 4

LV Vlastník, jiný oprávněný

2690 DIANA GROUP a.s.

Adresa

Nádražní 66, Semily 513 01 Semily 1

Char. Spoluvl.podíl

Typ práv.vztahu

Vlastnické právo

Parcela 1157

Výměra [m2] 101

Druh pozemku ostatní plocha

Mapa VRCHLABI,8-7/14

Výměra vypočtena Graficky nebo v digitalizované mapě

Způsob využití neplodná půda

Řízení Z-102280/1996-608

58

LV Vlastník, jiný oprávněný

1001 Město Semily

Adresa

Husova 82, Semily 513 13

Char. Spoluvl.podíl

Typ práv.vztahu

Vlastnické právo

Parcela 1158

Výměra [m2] 24

Druh pozemku ostatní plocha

Mapa VRCHLABI,8-7/14

Výměra vypočtena Ze souřadnic v S-JTSK

Způsob využití neplodná půda

Řízení Z-100061/1999-608

57

LV Vlastník, jiný oprávněný

10001 Město Semily

Adresa

Husova 82, Semily 513 13

Char. Spoluvl.podíl

Typ práv.vztahu

Vlastnické právo

KATASTRÁLNÍ PRACOVISŤ SEMILY
Číslo řízení o poskytnutí
údajů z katastru
PU - 1045/2004

KATASTRÁLNÍ ÚŘAD PRO LIBERECKÝ KRAJ
Katastrální pracoviště Semily, 9

KL	Číslo	Okres	Obec
Katastrální prac. Semily		Semily	Semily
Katastrální území	Mapový list č.	8/2	Měřítko
SEMILY			1:100

**KOPIE MAPY BÝVALÉHO
POZEMKOVÉHO KATASTRU**

PH-1013104
Výstřední: *M. M. M. M.*
Dne: 28.4.2014



Okres 3608 Semily
Kat.území 747246 Semily

Obec 576964 Semily

Původ Pozemkový katastr

3

Parcela 945

Typ Celá parcela

Parc. KN 4117/2

Výměra [m2]

3

Řízení Z-100039/1997-608

Kód BPEJ

nebonitováno

LV Vlastník, jiný oprávněný

Adresa

Char. Spoluvl.podíl

Typ práv.vztahu

10001 Město Semily

Husova 82, Semily 513 13

Vlastnické právo

Parcela 946

Typ Celá parcela

Parc. KN 4117/2

Výměra [m2]

6

Řízení Z-100039/1997-608

Kód BPEJ

nebonitováno

LV Vlastník, jiný oprávněný

Adresa

Char. Spoluvl.podíl

Typ práv.vztahu

10001 Město Semily

Husova 82, Semily 513 13

Vlastnické právo

Parcela 959

Typ Celá parcela

Parc. KN 4117/2

Výměra [m2]

25

Řízení Z-102488/1996-608

Kód BPEJ

nebonitováno

LV Vlastník, jiný oprávněný

Adresa

Char. Spoluvl.podíl

Typ práv.vztahu

10001 Město Semily

Husova 82, Semily 513 13

Vlastnické právo

Parcela 4117

Díl 2

Typ Celá parcela

Parc. KN 4117/2

Výměra [m2]

21

Řízení Z-100035/1997-608

LV Vlastník, jiný oprávněný

Adresa

Char. Spoluvl.podíl

Typ práv.vztahu

655 Krajská správa silnic
Libereckého kraje,
příspěvková organizace
Liberecký kraj

České Mládeže 632/32, Liberec -
Liberec VI-Rochlice 460 06
Liberec 6
U Jezu 642/2a, Liberec - Liberec
IV-Perštýn 461 80

Správa nemovitostí
ve vlastnictví kraje

Vlastnické právo

PÚ - 1013/04

Immobila

28.04.2004

28.04.2004 09:13

Okres 3608 Semily
Kat.území 747246 Semily

Obec 576964 Semily

Původ Pozemkový katastr

6

Parcela 974

Typ Celá parcela

Parc. KN 974/2

Výměra [m2] 26

Řízení Z-100039/1997-608

Kód BPEJ Výměra

73011 26

LV Vlastník, jiný oprávněný

Adresa

Char. Spoluhl.podíl

Typ práv.vztahu

10001 Město Semily

Husova 82, Semily 513 13

Vlastnické právo

Parcela 4116

Typ Celá parcela

Parc. KN 974/2

Výměra [m2] 24

Řízení Z-100115/1997-608

Kód BPEJ Výměra

73011 24

LV Vlastník, jiný oprávněný

Adresa

Char. Spoluhl.podíl

Typ práv.vztahu

10002 Česká republika
Pozemkový fond České republiky

Husinecká 1024/11a, Praha 3,
Žižkov 130 00 Praha 3

Vlastnické právo
Správa nemovitostí
ve vlastnictví státu

Parcela 4117

Díl 1

Typ Celá parcela

Parc. KN 974/2

Výměra [m2] 19

Řízení Z-102377/1996-608

LV Vlastník, jiný oprávněný

Adresa

Char. Spoluhl.podíl

Typ práv.vztahu

655 Krajská správa silnic
Libereckého kraje,
příspěvková organizace
Liberecký kraj

České Mládeže 632/32, Liberec -
Liberec VI-Rochlice 460 06
Liberec 6
U Jezu 642/2a, Liberec - Liberec
IV-Perštýn 461 80

Správa nemovitostí
ve vlastnictví kraje

Vlastnické právo

KATASTRÁLNÍ PRACOVISŤE SEMILY
Číslo řízení o poskytnutých
údajích z katastru
PU - 1013/04 *Smolná*

28. dubna 2004

KATASTRÁLNÍ ÚŘAD PRO LIBERECKÝ KRAJ
Katastrální pracoviště Semily, 9